



Guide de PÊCHE

EDITION 2022

73

GÉNÉRATION
PÊCHE

Structures Associatives agréées
pour la Pêche et la Protection
du Milieu Aquatique de Savoie


www.savoiepeche.com

Savoie
Pêche



LEO IN - www.leo.com - BERNARD TOULOUSE - Crédit OT Savoie / Hervé Delannoy

TÉLÉCHARGEZ GRATUITEMENT NOS DEUX APPLIS



RANDO SAVOIE MONT BLANC

Des rives des grands lacs aux plus hauts sommets, plus de 8000 km de sentiers balisés à parcourir dans des paysages grandioses. L'application gratuite Rando Savoie Mont Blanc permet d'accéder à plus de 800 itinéraires et des informations pratiques grâce à la géolocalisation.



VÉLO SAVOIE MONT BLANC

Avec plus de 5000 km d'itinéraires balisés et ses grands cols de légende, Savoie Mont Blanc offre un terrain unique pour la pratique du vélo. L'application gratuite Vélo Savoie Mont Blanc permet d'accéder à plus de 300 parcours et à des informations pratiques grâce à la géolocalisation.



**UNE BANQUE
SANS ACTIONNAIRES,
N'A QUE SES CLIENTS
À SATISFAIRE.**

.....
UNE BANQUE QUI APPARTIENT
À SES CLIENTS, ÇA CHANGE TOUT.

Crédit Mutuel

Ugine

19 place de l'Hôtel de Ville - 73400 Ugine
Tél. : 04 79 31 56 89 - Courriel : 08890@creditmutuel.fr

Le Crédit Mutuel, banque coopérative appartient à ses 7,8 millions de clients-sociétaires.

Caisses Fédérales de Crédit Mutuel et Caisses affiliées, société coopérative à forme de société anonyme au capital de 5 458 531 008 euros, 4 rue Frédéric-Guillaume Raiffeisen, 67913 Strasbourg Cedex 9, RCS Strasbourg B 588 505 354 - N° ORIAS : 07 003 758. Banques régies par les articles L.511-1 et suivants du code monétaire et financier.

- 4 les collectivités piscicoles
- 6 liste des A.A.P.P.M.A.
- 7 les Ateliers Pêche & Nature
- 8 la pêche en action
- 10 lexique réglementaire
- 11 les cartes de pêche
- 12 la réglementation
- 14 les offres pêche
- 16 la carte des territoires

Avant-Pays-Savoie / Chartreuse

- 18 Bassin du Rhône
- 20 Bassin du Guiers
- 22 Lac d'Aiguebelette

I à IV Feuillelet détachable "Réglementation"

- Bassin du Lac du Bourget
- 27 Lac du Bourget
- 28 Affluents du Lac du Bourget
- 30 Bauges
- 32 Combe de Savoie
- 34 Val d'Arly / Beaufortain
- Tarentaise
- 36 Basse Tarentaise
- 38 Haute Tarentaise
- 40 Trois Vallées
- Maurienne
- 42 Basse Maurienne
- 44 Moyenne Maurienne
- 46 Haute Maurienne



Gérard Guillaud
Président de la FSPPPA



La Fédération et les AAPPMA de Savoie sont heureuses de vous présenter ce guide départemental du loisir pêche 2022 et la nouvelle identité visuelle du réseau associatif de la pêche de loisir en Savoie.

Après les renouvellements des mandats associatifs dans nos AAPPMA au cours de ce dernier trimestre 2021, c'est au tour de la Fédération départementale (FSPPPA) de voir son Conseil d'Administration renouvelé au mois de mars 2022 pour les 5 prochaines années.

Au-delà de la nécessaire mise en œuvre de temps d'échanges pour accueillir et former les nouveaux élus associatifs, cette année sera aussi consacrée à la déclinaison opérationnelle des actions identifiées dans nos deux schémas départementaux de planification : Schéma Départemental de Développement du Loisir Pêche (SDDL) et Plan Départemental de Protection du milieu aquatique et de Gestion des ressources piscicoles (PDPG). Ce travail sera mené en concertation étroite avec les AAPPMA et devra déboucher sur la formalisation de plan de gestion (PGP) par bassin versant.

Vecteur essentiel d'une prise de conscience durable des enjeux écologiques, notre Fédération se dote aujourd'hui de la compétence d'Education à l'Environnement et au Développement Durable (EEDD) notamment au travers du développement du pôle pêche de Barouchat.

Nous poursuivons nos efforts pour protéger et valoriser notre domaine piscicole pour que le loisir pêche en Savoie poursuive la belle dynamique de ces deux dernières années au cours desquelles vous êtes nombreux à avoir découvert ou redécouvert la pratique de la pêche.

Bonne saison de pêche en Savoie


Ce guide est édité par
la **Fédération de Savoie pour la Pêche
et la Protection du Milieu Aquatique**
Z.I Les Contours - 73230 St Alban Laysse
www.savoiepeche.com
Directeur de la publication :
Gérard GUILLAUD
Conception :
EKLIPS DESIGN
Photos : FNPF, Laurent Madelon, FSPPPA,
OT Yenne/Henri De Caemel (p.19)
Base cartographique : 2H+M
Impression : Vinçot Impression Chambéry
Tirage : 19.000 exemplaires
Décembre 2021



Les collectivités piscicoles



- > 1 Fédération Nationale pour la Pêche en France et la protection du milieu aquatique (FNPF)
- > 12 associations régionales
- > 93 fédérations départementales
- > 3700 Associations Agréées pour la Pêche et la Protection du Milieu Aquatique (AAPPMA)
- > 1,5 millions de pêcheurs qui adhèrent à une AAPPMA



En achetant une carte de pêche, vous adhérez automatiquement au réseau associatif de pêche et de protection du milieu aquatique et participez au financement de ses actions.

Vous pouvez également devenir acteur en participant aux Assemblées Générales et/ou aux actions de votre association, voire en intégrant son conseil d'administration ou en devenant Garde-Pêche Particulier.

La pêche en Savoie en quelques chiffres

- 2250 km de cours d'eau piscicoles (dont 2180 en 1^{ère} catégorie)
- 8000 ha de plans d'eau
- 1 Fédération départementale (fondée en 1941) et son conseil d'administration regroupant 15 élus bénévoles issus des AAPPMA
- 27 Associations Agréées pour la Pêche et la Protection du Milieu Aquatique (AAPPMA)
- 24500 cartes de pêche / an
- 10000 entrées / an au plan d'eau fédéral de Barouchat
- 12 salariés (6 au siège de la Fédération + 3 au plan d'eau de Barouchat + 2 en AAPPMA)



Les missions des collectivités piscicoles :

La Fédération de Savoie pour la Pêche et la Protection du Milieu Aquatique (FSPMA) :

- Développe la pêche amateur
- Met en oeuvre des actions de promotion du loisir pêche
- Protège les milieux aquatiques
- Met en valeur et surveille le domaine piscicole départemental
- Représente les intérêts piscicoles auprès des divers organismes départementaux et régionaux
- Définit, coordonne et soutient techniquement et financièrement les actions des AAPPMA
- Collecte la Cotisation Pêche et Milieu Aquatique (CPMA)

Les 27 Associations Agréées pour la Pêche et la Protection du Milieu Aquatique de Savoie :

- Détiennent et gèrent les droits de pêche qu'elles acquièrent, négocient, reçoivent ou louent sur les domaines publics ou privés
- Participent à la protection des milieux aquatiques, du patrimoine piscicole, luttent contre le braconnage, la pollution et les atteintes au milieu
- Effectuent des opérations de mise en valeur du domaine piscicole
- Sensibilisent le public à la protection des milieux aquatiques

Nota : Les 27 AAPPMA de Savoie sont en réciprocité totale, exceptée l'AAPPMA de la Gaulle des Coudans. Les domaines des Sociétés de Pêche Privées de Haute Maurienne, du Truisson, de Ste Hélène/Isère, du Bayet et d'autres lacs en gestion privée sont également hors réciprocité.



Fédération de Savoie pour la Pêche et la Protection du Milieu Aquatique (FSPMA)

Z.I. Les Contours • 73230 Saint-Alban-Leysses • Tél : 04 79 85 89 36
fspma@savoiepeche.com • www.savoiepeche.com

 [facebook.com/savoiepeche](https://www.facebook.com/savoiepeche)

Horaires d'accueil du public : lundi au vendredi de 8h30 à 12h30 et de 13h30 à 17h30

Les **Ateliers Pêche Nature** ont pour objectifs de rendre autonomes les pêcheurs débutants, jeunes ou adultes, et de transmettre l'éthique de la pêche associative fondée sur :

- **Le respect du poisson**, par la connaissance de ses modes de vie et de ses techniques de capture raisonnée
- **La conscience du caractère fragile et irremplaçable des milieux aquatiques**, de leur faune, de leur flore, des paysages qui leur sont associés, éléments d'un patrimoine environnemental indispensable à la qualité de la vie, à l'équilibre et à l'épanouissement de l'homme
- **Le respect de soi-même et d'autrui**, qui doit inspirer le comportement du pêcheur à l'égard des autres usagers de l'eau et de son environnement
- **La connaissance du rôle des associations agréées de pêche** et de protection du milieu aquatique et des missions d'intérêt général que la loi leur confie



AAPPMA du Haut Chéran et Châtelard

Contact APN :
David Pochat 04 50 64 61 63

Conditions :
les samedis matin au printemps
et en automne, vacances scolaires =
stages à thèmes
Public concerné : jeunes et adultes
Technique : toutes (mouche en hiver)

AAPPMA Chambéry

Contact APN :
Damien Arnaud 06 61 37 30 81

Conditions : toute l'année.
De novembre à mars, 2 sorties par mois
les week-ends + soirées thématiques
pour les adultes. Le reste de l'année,
les mercredis, week-ends et vacances
scolaires et jours fériés.
Public concerné : jeunes et adultes
Technique : toutes (mouche en hiver)

AAPPMA Aiguebelette

Contact APN :
Julien Schneider
06 81 02 25 83

Conditions : mercredis
Public concerné : jeunes
Technique : toutes

AAPPMA Aix-les-Bains

Contact APN :
Roger Ayel
06 70 77 08 71

Public concerné :
jeunes et adultes
Technique : toutes

AAPPMA Bourg-Saint-Maurice

Contact APN :
David Gaidet 06 21 85 26 92

Conditions : de février à décembre,
théorie, les vendredis soir
et pratique, les samedis
Public concerné : jeunes
Technique : toutes

AAPPMA Albertville

Contact APN :
aappma.albertville@orange.fr

Conditions :
mercredis et vacances scolaires.
Public concerné : jeunes
Technique : toutes

AAPPMA Moutiers

Contact APN :
Stéphane Vichos
06 42 63 45 21

Conditions :
mercredis et samedis
Public concerné :
jeunes et adultes
Technique : toutes

AAPPMA Yenne

Contact APN :
Thierry Cellier
06 37 96 95 50

Conditions : vendredis soir
et samedis matin
Public concerné : jeunes
Technique : toutes

- 15 HAUTELUCE - AAPPMA D'HAUTELUCE
[Président] : Jérôme Parent 06 75 91 37 45
joel-parent@orange.fr
- 16 MODANE - AAPPMA LA GAULE MAURIENNAISE
[Président] : Gérard Guillaud 04 79 05 16 06
gerard.guillaud73@orange.fr
- 17 MOUTIERS - AAPPMA LA GAULE TARINE
[Président] : Guillaume Cudraz 06 20 32 14 10
cudraz.g@gmail.com - www.lagauletarine.fr
- 18 PONT DE BEAUVOISIN / LA BRIDOIRE
AAPPMA GUIERS / TIER
[Président] : Frédéric Dubois 06 86 99 76 14
aappma.guiers.thiers73@gmail.com
- 19 PRALOGNAN LA VANOISE - AAPPMA DE PRALOGNAN
[Président] : Michel Rolland 06 60 54 35 97
michelrolland73@gmail.com
- 20 LA ROCHETTE - AAPPMA LA TRUITE ARC EN CIEL
[Président] : Patrick Moretti 06 34 42 24 06
monique.moretti@orange.fr
- 21 ST GENIX SUR GUIERS - AAPPMA GUIERS-RHÔNE
[Président] : *
- 22 ST JEAN-DE-MAURIENNE
AAPPMA LES PECHEURS MAURIENNAIS
[Président] : Morgan Falquet 07 77 14 75 03
aappma-saint-jean-de-maurienne@outlook.fr
- 23 VALLEE DE COUZ
AAPPMA LA GAULE DES COUDANS
[Président] : *
AAPPMA non réciprotaire à la carte départementale
gauledescoudans@gauledescoudans.fr
www.gauledescoudans.fr
- 24 STE HELENE-DU-LAC
AAPPMA L'AMICALE DES PECHEURS
DE SAINTE HELENE-DU-LAC
[Président] : Robin Giraud 06 12 91 32 93
aappma.ste.helene.du.lac@gmail.com
- 25 UGINE - AAPPMA LA GAULE UGINOISE
[Président] : Jean-Luc Ferréol 06 14 43 94 18
ugine.aappma@laposte.net - www.aappma-ugine.fr
- 26 VALLOIRE
AAPPMA LA TRUITE DE L'AIGUILLE NOIRE
[Président] : Tristan Beaumont 07 86 57 81 54
aappma.valloire@yahoo.com
- 27 YENNE - AAPPMA LA GAULE YENNOISE
[Président] : Jean-Marc Giraud 06 73 44 69 20
yenne.association.de.peche@gmail.com

* Président non élu au 6 décembre 2021
Contact : 04 79 85 89 36

- 1 LAC D'AIGUEBELETTE
AAPPMA LES PÊCHEURS DU LAC D'AIGUEBELETTE
[Président] : Pascal Burei 04 79 36 18 79
[Technicien] : Julien Schneider 06 81 02 25 83
contact@aappma-aiguebelette.org
www.aappma-aiguebelette.org
- 2 AIME - AAPPMA LA GAULE DE L'ORMENTE
[Président] : *
- 3 AIX-LES-BAINS - AAPPMA D'AIX-LES-BAINS
GRAND LAC - LAC DU BOURGET
[Président] : Roger Ayel 06 70 77 08 71
aappmadaixlesbains@free.fr
www.aappma-aix-les-bains.fr
- 4 ALBERTVILLE - AAPPMA D'ALBERTVILLE
[Président] : *
- 5 ARVILLARD - AAPPMA LA TRUITE DU BENS
[Président] : *
- 6 AUSSOIS / AVRIEUX -
AAPPMA D'AUSOIS / NORMA PECHE
[Président] : Christian Buisson 04 79 05 34 65
christian.buisson9@wanadoo.fr
- 7 BEAUFORT
AAPPMA DE LA VALLEE DU DORON DE BEAUFORT
[Président] : *
- 8 LES BELLEVILLE
AAPPMA L'AMICALE BELLEVILLOISE
[Président] : *
- 9 BOURG-ST-MAURICE - AAPPMA LACS ET TORRENTS
[Président] : Julien Vérove 06 23 78 44 72
julien.verove@gmail.com - www.aappmalacsetorrents.fr
- 10 CHAMBERY - AAPPMA LES PÊCHEURS CHAMBERIENS
[Président] : Valéry Roulet 06 67 43 51 37
[Animateur] : Damien Arnaud 06 61 37 30 81
contact@pecheurs-chamberiens.fr
www.pecheurs-chamberiens.fr
- 11 LA CHAMBRE / AIGUEBELLE
AAPPMA L'AMICALE DES PÊCHEURS DE L'ARC
[Président] : Jean-Luc Nardin 06 60 29 10 24
jeanlucnardin@orange.fr
- 12 LE CHATELARD
AAPPMA DU HAUT CHÉRAN
[Président] : *
- 13 LES ECHELLES - AAPPMA LA GAULE DU GUIERS
[Président] : *
info@lagauleduguiers.com - www.lagauleduguiers.com
- 14 FLUMET - AAPPMA DU VAL D'ARLY
[Président] : Philippe Drigeard 06 84 68 65 36
drigeardphilippe@gmail.com

/ Merci de ne pas déranger ces bénévoles le soir après 20 heures /

la pêche en action



La Fédération de Savoie pour la Pêche et la Protection du Milieu Aquatique (FSPPMA) a publié dernièrement les deux **documents de planification des actions des Structures Associatives Agréées de la Pêche de loisir (SAAPL) de Savoie en faveur du loisir pêche et des milieux aquatiques** pour les cinq prochaines années.

Ces documents sont issus d'un travail de longue haleine en collaboration avec les Associations Agréées pour la Pêche et la Protection du Milieu Aquatique (AAPPMA) et réalisés grâce aux soutiens financiers de différents partenaires : Région ARA, Département, FNPF, EDF et Agence de l'Eau.

Le Plan Départemental de Protection du milieu aquatique et de Gestion des ressources piscicoles (PDPG), validé par le Préfet, est un document détaillé des 48 contextes piscicoles savoyards pour lesquels a été établi un diagnostic écologique de l'état des milieux aquatiques, de la fonctionnalité de leurs peuplements piscicoles et de leurs facteurs limitants.

Ce travail a permis de formuler un programme d'actions visant à limiter les facteurs à l'origine de l'altération des milieux aquatiques et à proposer des mesures de gestion adaptées, respectueuses des peuplements en place.

Le Schéma Départemental de Développement du Loisir Pêche (SDDLPL), est un document comprenant un état des lieux complet du loisir pêche départemental ainsi qu'un diagnostic ayant permis de définir une stratégie de développement. Celle-ci repose sur le renforcement du réseau associatif savoyard, le recrutement et la fidélisation de nouveaux pratiquants et le renforcement du tourisme pêche. En ce sens, un programme d'une cinquantaine d'actions chiffrées a été défini pour la période 2021-2025.

Ces deux documents vont servir de base de travail pour la concertation étroite à mener en 2022 avec les AAPPMA pour établir leurs plans de gestion (PGP). Ces derniers, véritables « feuilles de route » quinquennales associatives, définiront les actions à engager en faveur du développement de la pêche et de la protection des milieux aquatiques au sein de chaque bassin versant.

Nouveautés 2022

RÉGLEMENTATION

- Passage en 2^{ème} catégorie du parcours famille du **lac du Loup** à St François Longchamp : limité à 2 cannes.
- Sur le **parcours pêche du Doron de Chavière** à Pralognan la Vanoise (en cours de labellisation parcours « Passion »), le linéaire amont « 1 poisson » devient « no-kill ».
- Extension de la limite aval du **parcours « no-kill » du Chéran au Châtelard** (en cours de labellisation parcours « Passion ») jusqu'à l'exutoire du plan d'eau de Lescheraines.
- Mise en place du no-kill sur la carpe au **plan d'eau des Îles** (St Etienne de Cuines) et le **lac Vert** (St Rémy de Maurienne).
- Réduction du linéaire no-kill sur la **Leysse** : application de la réglementation générale de la confluence avec l'Hyère jusqu'au lac du Bourget.

Développement d'un pôle pêche et d'Education Durable à l'Environnement au plan d'eau de Barouchat

Dans la continuité de la phase d'agrandissement et de réhabilitation de l'espace d'accueil en 2017, la FSPPMA poursuit ses efforts visant à la **mutation du site vers un outil de promotion de toutes les pêches et de sensibilisation à la protection des milieux aquatiques**.

Un bureau d'étude et un cabinet d'architecture ont ainsi été mandatés en 2019, pour la mise en forme de l'ensemble des composantes du projet visant à définir les travaux nécessaires à nos ambitions :

- Renforcer et diversifier l'offre pêche sur le site de Barouchat
- Elargir les activités dédiées vers des horizons d'éducation à l'environnement et d'animation autour de la découverte de la pêche

Les travaux de naturalisation et d'aménagement ont pu débuter en septembre 2021 et devraient être finalisés à l'horizon 2023, avec :

- La reprise des berges et agrandissement de la Anse du Grand Arc
- La création de hauts fonds, propices à l'installation d'une végétation adaptée et favorable au développement naturelle des espèces
- L'aménagement d'infrastructures spécifiquement dédiées à la pêche et à l'accueil sur site (grange batelière, passerelle flottante, caps de pêche, abris pêcheurs)
- L'aménagement d'une rivière artificielle et fonctionnelle alimentée par les eaux de rejet de la boucle de géothermie de la zone d'activité Alparc
- La création d'une zone humide connectée à la rivière
- L'installation d'un parc dédié aux énergies renouvelables (pico centrale sur la rivière et panneaux solaires)



Fondations des quais de la grange batelière



Aménagement de la Anse du Grand Arc

Un programme à visée pédagogique et d'animation de découverte de la pêche complètera ce dispositif structurel afin de développer les activités d'éducation à l'environnement auprès de tous les publics.



Suivez les actus de la pêche en Savoie avec un « like » sur facebook.com/savoiepeche !



1ère catégorie : cours d'eau ou plan d'eau à dominante salmonicole (truite).

2ème catégorie : cours d'eau ou plan d'eau à dominante cyprinicole (poissons blancs).

A.A.P.P.M.A. : Association Agréée pour la Pêche et la Protection du Milieu Aquatique.

Ardillon : petite pointe inversée située sur la pointe d'un hameçon pour réduire le risque de décrochage du poisson. L'ardillon est interdit sur les parcours à réglementation spécifique.

C.P.M.A. : Cotisation Pêche et Milieu Aquatique. Elle revient à la Fédération Nationale pour son fonctionnement et pour subventionner les actions des collectivités piscicoles et trois salariés par fédération départementale.

Eau libre : plan d'eau ou cours d'eau où la circulation du poisson est possible. La Loi Pêche s'applique systématiquement aux eaux libres.

Eau close : fossé, canal, plan d'eau dont la configuration ne permet pas l'accès naturel du poisson depuis les eaux libres (hors crue). Le détenteur du droit de pêche peut demander l'application de la Loi Pêche.

Domaine public (domanial) : cours d'eau ou plan d'eau de 1ère ou 2ème catégorie dont les fonds et le droit de pêche appartiennent à l'État. Les baux de pêche sont loués aux A.A.P.P.M.A.

Domaine privé (non domanial) : tout cours d'eau ou plan d'eau qui n'appartient pas au domaine public. Les fonds et le droit de pêche peuvent appartenir à une collectivité ou à un propriétaire privé. Les baux de pêche peuvent être loués à titre gracieux ou onéreux aux A.A.P.P.M.A.

Ligne de pêche banale : la ligne banale est montée sur une canne, munie de 2 hameçons ou 3 mouches artificielles au plus et doit être disposée à proximité immédiate du pêcheur.

Lignes de pêche spécifiques : lignes différentes de la ligne banale. Elles existent sur les lacs d'Aiguebelette et du Bourget (gambe, traîne).
Réciprocité : accord entre collectivités piscicoles (A.A.P.P.M.A. et/ou Fédération) de mise en commun du droit de pêche

pour les pêcheurs de chaque structure. Il existe une réciprocité départementale entre 26 des 27 A.A.P.P.M.A. de Savoie. En revanche, la Fédération de Savoie n'adhère pas aux ententes interdépartementales.

Réserve de pêche : linéaire de cours d'eau ou plan d'eau où la pêche est temporairement fermée (de 1 à 5 ans renouvelables) par Arrêté Préfectoral.

R.M.A. : Redevance Milieu Aquatique. Elle revient aux Agences de l'Eau (Rhône-Méditerranée-Corse pour la Savoie). Son prix (8,80€ pour "Majeure" et "Femme", 3,80€ pour "Hebdomadaire" et 1€ pour "Journée"), est inclus dans celui de la C.P.M.A. (voir définition ci-contre).

Traîne : animation d'une ligne de pêche par la traction d'une embarcation. Uniquement autorisée sur les lacs d'Aiguebelette et du Bourget avec une option bateau.

Électricité Prudence
Gardons nos distances

Pêchez ces conseils sans modération !

Vous pratiquez la pêche ? Votre canne à pêche est en fibre de carbone ou vous utilisez une ligne de grande longueur ?

Pour votre sécurité, restez vigilants, **ne pêchez pas à proximité des sources électriques.**

4 conseils à retenir

- Évitez de pêcher près des lignes électriques,
- Tenez votre canne en position horizontale lorsque vous passez sous une ligne électrique,
- Soyez vigilants aux panneaux d'informations indiquant les zones à risque,
- Renseignez-vous auprès de votre fédération de pêche.

Retrouvez plus d'informations sur : electricite-prudence.fr

CARTES		Tarif		Répartition		Tarif si vous avez déjà une carte ⁽¹⁾
CARTE PERSONNE MAJEURE	Carte départementale annuelle		94 €	CPMA 36,20 € FSPPMA 31,30 € AAPPMA 26,50 €		57,80 €
CARTE PROMOTIONNELLE DÉCOUVERTE FEMME	Carte départementale annuelle réservée aux femmes.		35 €	CPMA 14,20 € FSPPMA 10,40 € AAPPMA 10,40 €		Réciprocité offerte (sauf si besoin d'option)
CARTE PERSONNE MINEURE	Carte départementale annuelle pour les jeunes de moins de 18 ans au 1er janvier.		21 €	CPMA 2,70 € FSPPMA 9,15 € AAPPMA 9,15 €		18,30 €
CARTE DÉCOUVERTE ⁽²⁾	Carte départementale annuelle pour les jeunes de moins de 12 ans au 1 ^{er} janvier.		6 €	CPMA 0,50 € FSPPMA 2,75 € AAPPMA 2,75 €		5,50 €
CARTE JOURNÉE	Carte départementale valable 1 journée.		14 €	CPMA 3,90 € FSPPMA 3,70 € AAPPMA 6,40 €		10,10 €
CARTE HEBDOMADAIRE	Carte départementale valable 7 jours consécutifs.		33 €	CPMA 13,00 € FSPPMA 8,40 € AAPPMA 11,60 €		20,00 €

(1) carte de pêche d'une AAPPMA en France munie de son timbre CPMA de l'année en cours - (2) carte découverte 73 valable sur toutes les AAPPMA 74

Les cartes ci-dessus donnent le droit de pêche sur les baux des AAPPMA de Savoie à :

- 4 lignes en 2^{ème} catégorie
 - 2 lignes en 1^{ère} cat. du domaine public
 - Aiguebelette et Bourget : voir feuillet central détachable
 - 1 ligne sur tout le reste du domaine de 1^{ère} catégorie non domanial
- Elles donnent également le droit à 1 ligne dans tout le domaine public en France

OPTIONS POUR CARTES DE SAVOIE	DESSCRIPTIF	TARIF	CARTES DE SAVOIE CONCERNÉES (durée de validité)	CARTES DE SAVOIE EXONÉRÉES
BATEAU LAC DU BOURGET (carnet de capture obligatoire inclus)	Permet de pratiquer en bateau ou d'un engin flottant la pêche sur le lac du Bourget, autrement qu'avec une seule ligne banale (ex : avec plusieurs lignes ou ligne spécifique ou traîne).	25 €	"Pers. majeure"	"Découverte -12 ans"
		10 €	"Découverte femme"	
		3 €	"Pers. mineure", "Hebdomadaire" "Journée"	
BATEAU LAC D'AIGUEBELETTE (carnet de capture obligatoire inclus)	Permet de pratiquer la pêche en bateau ou d'un engin flottant sur le lac d'Aiguebelette. Carnet de capture consigné sous caution (10 €) à retirer chez un dépositaire.	37 €	"Pers. majeure"	"Découverte -12 ans" "Journée"
		8 €	"Pers. mineure", "Hebdomadaire" "Découverte femme"	
		4 €	Option "Journalière" pour une carte "Annuelle" ou "Hebdomadaire"	
BARQUE STE-HÉLÈNE DU LAC	Permet de pratiquer la pêche en barque ou en float-tube sur le lac de Ste-Hélène-du-Lac. 1 seule option par embarcation suffit.	31 €	"Pers. majeure"	"Découverte -12 ans" "Personne mineure"
		10 €	"Découverte femme"	
		3 €	"Hebdomadaire" "Journée"	
RÉCIPROCITÉ 74	Permet de pêcher sur les 3 AAPPMA réciprocaires de Hte-Savoie (Annecy Rivière, Faucigny et Chablais-Genavois).	22 €	"Pers. majeure"	"Découverte -12 ans" ⁽²⁾ "Découverte Femme"
		13 €	"Pers. mineure"	
		10 €	"Hebdomadaire"	
RÉCIPROCITÉ GUIERS	Permet de pratiquer la pêche sur l'ensemble du Guiers (Guiers Vif et Mort inclus, affluents exclus).	8 €	"Pers. majeure"	"Découverte -12 ans" "Personne mineure" "Découverte Femme"
		5 €	"Hebdomadaire"	
		2 €	"Journée"	

la réglementation

- Tout pêcheur en action de pêche sur les eaux libres doit être en possession de sa carte de pêche pour justifier de sa qualité de membre d'une AAPPMA. Elle doit être revêtue d'un timbre CPMA, d'une photographie et doit être signée.
- Le domaine public français est accessible avec une ligne banale à tout membre d'une AAPPMA porteur de sa carte de pêche d'AAPPMA munie du timbre CPMA.
- Un pêcheur ne doit pas être en action de pêche plus d'une 1/2 heure avant le lever et une 1/2 heure après le coucher légal du soleil (heures solaires Chambéry), sauf parcours "carpe de nuit".
- Un pêcheur doit rester à proximité immédiate de ses cannes.
- La pêche à l'asticot ou avec toute autre larve de diptère n'est autorisée qu'en 2^{ème} catégorie.
- Les poissons doivent être conservés entiers et mesurables du bout du museau jusqu'à la queue déployée et du bout du museau au cloaque pour les grenouilles.
- Il est interdit de harponner le poisson, même à l'aide d'hameçons.
- Les trimmers, nasses, filets, armes à feu ou fusils de plongée sont des engins interdits.
- Il est interdit d'utiliser comme appât ou amorce, des œufs de poissons frais, en conserve ou artificiels, même mélangés à une composition d'appâts.
- Il est interdit d'utiliser comme appât des espèces qui font l'objet d'une taille réglementaire, protégées, susceptibles de créer des déséquilibres biologiques ou non représentées.
- La pêche est interdite dans les retenues mises au fil de l'eau et dans les passes à poissons.
- Dans les plans d'eau et cours d'eau de 2^{ème} catégorie, la pêche est ouverte toute l'année, mais des fermetures par espèces demeurent.
- Pendant la période de fermeture du brochet, les pêches au vif, au poisson mort ou artificiel et autres leurres susceptibles de capturer ce poisson de manière non accidentelle sont interdites dans les eaux de 2^{ème} catégorie.
- Il est interdit de colporter, d'offrir à la vente ou de vendre le poisson capturé en eaux libres.
- Le transport de carpes vivantes de plus de 60 cm est interdit.
- Sur les cours d'eau limitrophes entre départements, la réglementation la moins restrictive s'applique.

TAILLES, QUOTAS ET PÉRIODES D'OUVERTURE

Des tailles minimales de capture existent pour tous les salmoniformes (truites, ombles, ombre commun et corégone) et pour quelques carnassiers (brochet, sandre et black-bass). Celles-ci permettent aux individus de s'être potentiellement reproduits au moins une fois avant capture. En-dessous de cette taille, le poisson doit être remis à l'eau dans les meilleures conditions. De plus, un pêcheur ne doit pas détenir plus de poissons que les quotas autorisés :

Quota par jour et par pêcheur	Réglementation générale				Réglementation spécifique							
	Cours d'eau avec domaine public fluvial (DPF)		Cours d'eau et plan d'eau du domaine privé		Lacs de barrage (altitude > 1000 m) (domaine public)		Lac du Bourget (domaine public)		Lac d'Aiguebelette (domaine privé)			
	Taille	Quota	Taille	Quota	Taille	Quota	Taille	Quota	Taille	Quota		
TRUITES	30 cm sur DPF	6 dont 1 ombre commun	23 cm	6 dont 1 ombre commun	23 cm	6 dont 1 ombre commun	50 cm	10 salmonidés dont 6 ombles et 1 truite	30 cm	10 salmonidés dont 6 de chaque espèce maximum ⁽¹⁾		
OMBLE CHEVALIER ET OMBLE DE FONTAINE	25 cm amont DPF						30 cm					
OMBLE DU CANADA (CRISTIVOMER)	35 cm*						35 cm				35 cm*	35 cm*
CORÉGONE	30 cm*						30 cm*				30 cm*	35 cm
OMBRE COMMUN	35 cm						35 cm				35 cm*	35 cm*
BROCHET	60 cm						60 cm				-	50 cm
SANDRE⁽¹⁾	50 cm	50 cm	-	-								
BLACK-BASS⁽¹⁾	40 cm	40 cm	-	-								
GRENOUILLE VERTE ET ROUSSE	8 cm	8 cm	8 cm	8 cm	8 cm	8 cm	8 cm	8 cm	8 cm	8 cm		

⁽¹⁾ Aucune restriction de taille et quota dans les cours d'eau et plans d'eau de 1^{ère} catégorie (hors lac du Bourget).

⁽²⁾ Quota de 200 lavarets par an sur le Lac d'Aiguebelette.

* Application de la taille et du quota malgré la présence improbable de cette espèce.

En sus des tailles et quotas, des **dates d'ouverture** protègent les espèces pendant leur période de reproduction. La 1^{ère} catégorie a une date d'ouverture et de fermeture générale pour l'ensemble des espèces (hors ombre commun qui ouvre mi-mai) :

> du 12 mars au 9 octobre 2022

> du 4 juin au 9 octobre 2022 pour les plans d'eau situés au dessus de 1000 m

ESPECES	1 ^{ÈRE} CATÉGORIE		2 ^{ÈME} CATÉGORIE			
	Lac du Bourget	Plans d'eau situés au-dessus de 1000 m	Autres plans d'eau et cours d'eau	Lac d'Aiguebelette	Autres plans d'eau et cours d'eau	
OMBRE COMMUN	21 mai au 31 déc.	4 juin au 9 octobre	21 mai au 9 oct.	21 mai au 31 décembre		
TRUITES ET OMBLES	12 février au 1 ^{er} nov.		12 mars au 9 octobre	12 mars au 9 octobre		
CORÉGONE (LAVARET)	12 février au 1 ^{er} nov.		30 avril au 9 octobre	5 février au 1 ^{er} nov.	Toute l'année	
BROCHET	1 ^{er} janv. au 27 février et 16 avril au 31 déc.			1 ^{er} janvier au 30 janvier et 30 avril au 31 décembre		
SANDRE	1 ^{er} janv. au 27 mars et 28 mai au 31 déc.		12 mars au 9 octobre		1 ^{er} janvier au 31 mars et 30 avril au 31 déc.	Toute l'année
PERCHE	1 ^{er} janv. au 17 avril et 28 mai au 31 déc.					
AUTRES POISSONS NON MENTIONNÉS	Toute l'année					
ECREVISSES AMÉRICAINES	Toute l'année					
ECREVISSES AUTOCHTONES	(DES TORRENTS, PATTES BLANCHES, ROUGES OU GRÈLES) Pêche non autorisée					
GRENOUILLE VERTE GRENOUILLE ROUSSE	1 ^{er} juillet au 31 déc.	1 ^{er} juillet au 9 octobre			1 ^{er} juillet au 31 décembre	
AUTRES GRENOUILLES	Pêche non autorisée					

EN SAVOIE

- Les modes de pêche autorisés sont : pêche à la ligne (au coup, à la mouche ou au lancer), à la traîne (uniquement sur les lacs du Bourget et d'Aiguebelette), de l'écrevisse (américaines uniquement) aux fagots (max. 6 unités) ou à la balance (max. 6 unités, diam. 30 cm, maille 12 mm).
- La carafe à vairon n'est autorisée qu'en 2^{ème} catégorie.
- L'asticot est autorisé comme esches dans le lac du Bourget (1^{ère} catégorie) mais pas en amorçage.
- Dans les plans d'eau situés à plus de 1000 m d'altitude, la pêche en barque ou à partir de tout autre moyen ou engin flottant est interdite.
- Le float tube est autorisé uniquement sur les plans d'eau suivants : Bourget, Aiguebelette, Chevelu et Ste-Hélène-du-Lac (voir conditions particulières page 11).
- Dans la zone cœur du Parc National de la Vanoise : pêche à l'aide de poissons vifs ou morts interdite et pêche sans ardilhon obligatoire.
- Sur le Guiers (Guiers Vif et Mort inclus), la pêche est interdite sur une distance de 25 m à l'aval des passes à poissons.

INFRACTION À LA RÉGLEMENTATION DE LA PÊCHE

Pour toute infraction aux dispositions du Code de l'Environnement, l'administration de tutelle (DDT) proposera une transaction ou poursuivra au pénal. La Fédération, au nom de l'AAPPMA qui a subi le préjudice, proposera une transaction civile ou poursuivra au civil.

Il s'agit de deux procédures distinctes qui peuvent se cumuler.

> Contacts en cas de constatation d'une infraction

Infraction police de la pêche : Président de l'AAPPMA locale et/ou Fédération
 Infraction police de l'eau (pollution, dégradation,...) : Office Français pour la Biodiversité (OFB)
 Unité Chambéry / Maurienne - 06 77 33 76 18 ou Unité Albertville - 06 25 07 07 92


Les offres pêche



● PLAN D'EAU DE BAROUCBAT

ZI Arc/Isère - 73390 Bourgneuf
04 79 44 30 99 - barouchat@savoiepeche.com
www.savoiepeche.com/barouchat @barouchat

Géré par la Fédération Départementale de Pêche et idéalement placé au cœur de la Savoie, le **plan d'eau de pêche à la truite** de Barouchat est une destination pêche incontournable. Chaque année de nombreux pêcheurs, de tous niveaux et tous horizons, viennent goûter aux joies de la pêche à Barouchat sur ses **4,5 ha d'eau limpide**. Au bord du plan d'eau, le nouveau chalet et son personnel d'accueil mettent à votre disposition : des formules de restauration et un espace hors-sac, des sanitaires, barques et float-tubes, du matériel de pêche, des appâts et même une voiturette électrique pour une pêche en toute sérénité. Tout a été pensé pour le plaisir du pêcheur !



> Saison "Estivale" 2022

Du 5 mars au 9 octobre, journée 16,50 € (5 prises conservées), de 7h à 18h (6h à 18h du 15/06 au 15/08).

> Saison "Réservoir" 2022

Du 8 janvier au 4 mars et du 10 octobre au 30 décembre, de 8h à la nuit. Journée : 31 € (2 prises conservées), 22 € (no-kill / gratuit - de 16 ans) ½ journée : 26 € (1 prise conservée). Pêche aux leurres autorisée les week-ends.

Une seule canne en action de pêche par pêcheur. Les détenteurs d'une carte d'AAPPMA de Savoie (en cours de validité) bénéficient d'une réduction de 2 €. Barouchat est dépositaire des cartes de pêche des AAPPMA de Savoie.

● LES PARCOURS PÊCHE LABELLISÉS

Les parcours labellisés répondent à un cahier des charges national assurant aux pratiquants des **sites de qualité**. Tous les parcours sont signalisés et font l'objet d'une gestion adaptée. Les parcours famille proposent également des jeux pour enfants, WC et poste de pêche accessible PMR.



LES PARCOURS EN COURS DE LABELLISATION « PASSION »

- Le Guiers à St Béron
- Le Chéran au Châtelard L'Aitelène
- Le Plan d'eau de Barouchat L'Arly à Flumet
- Le Torrent des Glaciers Le Doron de Chavière
- Le Ruisseau des Blachères
- Le Ruisseau de Bissorte
- Le Ruisseau du St Benoît (Fond d'Aussois)
- L'Arc à Val Cenis

Public

- Sportif confirmé
- Débutant et confirmé
- Confirmé
- Familial - Accès PMR*
- Sportif débutant et confirmé
- Sportif débutant et confirmé
- Sportif débutant et confirmé
- Débutant et confirmé
- Sportif débutant et confirmé
- Sportif débutant et confirmé
- Sportif débutant et confirmé

Réf. page

- page 20
- page 30
- page 32
- page 42
- page 34
- page 38
- page 40
- page 42
- page 44
- page 46
- page 46

Réglementation

- 2 1ère catégorie
- 2 1ère catégorie
- 3 1ère catégorie
- Affichée sur place (eau close)
- 1 1ère catégorie
- 3 1ère catégorie
- 1 1ère catégorie
- 1 1ère catégorie
- 4 1ère catégorie
- 3 1ère catégorie
- 1 1ère catégorie



LES PARCOURS « FAMILLE »

- Le Rhône à Yenne
- Les Lacs de St Jean de Chevelu
- Le Lac du Loup à St François Longchamp

- Familial - Accès PMR*
- Familial - Accès PMR*
- Familial - Accès PMR*

- page 18
- page 18
- page 42

- 4 2ème catégorie
- 4 2ème catégorie
- 4 2ème catégorie (limité à 2 lignes)

- 1 parcours «prendre et relâcher», 1 seul hameçon sans ardillon, appâts naturels interdits
- 2 parcours «prendre et relâcher», 1 seul hameçon sans ardillon
- 3 parcours «1 poisson» par jour et par pêcheur, 1 seul hameçon sans ardillon
- 4 sans réglementation spécifique

* PMR : Personne à Mobilité Réduite

● LES HÉBERGEMENTS PÊCHE DE SAVOIE

Ces hébergements répondent à la charte de qualification nationale. Ils sont sélectionnés en fonction de la proximité des sites de pêche, leur qualité générale et leurs différents services : flexibilité des horaires, information pêche, local pour le matériel, vente des cartes de pêche, panier pique-nique,... Leurs coordonnées, ainsi que d'autres hors charte, sont indiquées dans les pages territoires qui suivent.

● LES PARCOURS HANDIPÊCHE

Des accès et des postes de pêche ont été aménagés pour les Personnes à Mobilité Réduite :

- Les 3 parcours pêche "Famille" (p.14)
- Lac du Sauget aux Echelles (p.20)
- 1 ponton sur le lac du Bourget à Tresserve (très prisé des baigneurs - p.27)
- Lac de Grésy-sur-Isère (p.32)
- Retenue de La Rosière (p.40)
- Plan d'eau de Barouchat (p.42)



● LES PARCOURS "CARPE DE NUIT"

La pêche de nuit de la carpe est possible sur 2 sites en Savoie : Lac d'Aiguebelette (p.22) et Lac de Grésy-sur-Isère (p.33).

● LES MONITEURS GUIDES DE PÊCHE PROFESSIONNELS

	SPÉCIALITÉS	SECTEUR / SITE	COORDONNÉES
ANDRE Gilles	Salmonidés toc et mouche	Hte-Maurienne, Barouchat	07 68 41 49 38
BILLOT Sylvain	Salmonidés au toc et à la mouche	Chéran, Arly / Isère	06 86 22 27 92 savoieaventurepeche.fr
CATERINA Fabien	Salmonidés au toc et à la mouche	Guiers, Hte-Maurienne, Barouchat	06 70 68 18 81 immersionpeche.com
CHAPEL Didier	Salmonidés à la mouche	Guiers, Chéran + mobilité sur la Savoie	06 25 06 47 71 savoiepechemouche.com
COMBIER David	Carnassiers / salmonidés leurres + mouche + gambe	Lac du Bourget Guiers, Chéran, Isère	06 07 19 52 52 davidcombiere.com
CUDRAZ Guillaume	Salmonidés au toc, à la mouche et aux leurres	Tarentaise, Trois-Vallées	06 20 32 14 10 rando-peche-nature.fr
FRIANT J.-Christophe	Salmonidés à la mouche, au toc et au lancer	Tarentaise, Trois-Vallées	06 31 32 52 30 savoiefishing.com
GAIDET David	Salmonidés au toc et leurres	Hte-tarentaise + mobilité sur la Savoie	06 21 85 26 92 savoie.peche-evasion@gmail.com
GENET Hervé	Salmonidés à la mouche	Hte-Tarentaise, Barouchat + mobilité sur la Savoie	06 62 12 30 40 peche-en-savoie.com
GUIDOLIN Joan	Carnassiers / salmonidés Toutes techniques	Lac du Bourget, Guiers	06 09 82 71 75 rando-peche.com
JACQUOT Romain	Carnassiers / salmonidés Toutes techniques	Guiers, Rhône + mobilité sur la Savoie	07 22 06 99 32 facebook.com/rojafishing
MAISTRELLO Jimmy	Carnassiers / salmonidés leurres + toc + gambe	Lacs Aiguebelette + Bourget + mobilité sur la Savoie	06 63 79 45 35 savoieguidage.fr
PEGEOT Frédéric	Toutes techniques (dont Tenkara et Handipêche)	Chéran	06 82 36 80 65 savoie-pechealamouche.com
TORRES Joaquim	Carnassiers aux leurres Salmonidés à la gambe	Lac du Bourget	06 14 32 42 04 centre-de-peche.fr
VICHOS Stéphane	Carnassiers / salmonidés Toutes techniques	Tarentaise + mobilité sur la Savoie	06 42 63 45 21 flyfishingsavoie.com

la carte des territoires



Le Bassin du Lac du Bourget

LE LAC DU BOURGET (p 27)
LES AFFLUENTS DU LAC (p 28-29)

les Bauges

(p 30-31) LE BASSIN DU HAUT CHÉRAN

la Combe de Savoie

(p 32-33)

Val d'Arly et Beaufortain

(p 34-35)

la Tarentaise

- LA BASSE TARENTEISE (p 36-37)
- LA HAUTE TARENTEISE (p 38-39)
- LES TROIS VALLÉES (p 40-41)

Avant-Pays-Savoyard et Chartreuse

LE BASSIN DU RHÔNE (p 18-19)
LE BASSIN DU GUIERS (p 20-21)
LE LAC D'AIGUEBELETTE (p 22)

la Maurienne

LA BASSE MAURIENNE (p 42-43)
LA MOYENNE MAURIENNE (p 44-45)
LA HAUTE MAURIENNE (p 46-47)

Légende cartographique des pages suivantes

- Rivière et barrage
- Domaine public
- 2^e catégorie
- Office de tourisme
- Syndicat d'Initiative ou Point Information
- AAPPMA
- Autoroute
- Route nationale
- Route principale
- Limite de parc
- Limite départementale
- Frontière avec l'Italie
- Société de pêche privée
- Lac Blanc Site en gestion privée

Tableaux théoriques des conditions de pêche :

En blanc : période de fermeture
En bleu : période d'ouverture - l'intensité maximum du bleu indique les conditions théoriques optimales de pêche

	J	F	M	A	M	J	J	A	S	O	N	D
FERMETURE												
CONDITIONS OPTIMALES												

Retrouvez la carte piscicole de Savoie complète en flashant ce code ou sur www.savoiepeche.com - Espace Téléchargements



Avant-Pays-Savoyard - Chartreuse

LE BASSIN DU RHÔNE

Le Haut-Rhône est un fleuve puissant qui, malgré une chenalisation conséquente due à l'hydroélectricité, conserve des linéaires - les vieux Rhône - au caractère très sauvage. Classé en 2^{ème} catégorie domaine public, le Haut-Rhône est aussi réputé pour ses ombres communs et ses grosses truites fario. Ces dernières peuvent être à l'origine de belles surprises dans les affluents, à l'ouverture ou à l'approche de la fermeture.

Prudence CNR
AU BORD DU RHÔNE, L'EAU PEUT MONTER RAPIDEMENT ! RESPECTEZ LA SIGNALISATION

ATTENTION DANGER
IL EST DANGEREUX de s'aventurer dans les bords de cours d'eau ou sur les bords de barrage. Il est possible d'être emporté et blessé ou même tué par suite du fonctionnement des centrales hydroélectriques et des barrages.

DANGER!
ACHTUNG GEFAHR!
DANGER!

QR Code

CNR
L'énergie au cœur des territoires

cnr.tm.fr

L'énergie est notre avenir économisons-la!



CONDITIONS THÉORIQUES DE PÊCHE

	J	F	M	A	M	J	J	A	S	O	N	D
RHÔNE												
RHÔNE : TRUITE												
RHÔNE : OMBRE COMMUN												
RHÔNE : CARNASSIERS												
AFFLUENTS DU RHÔNE												

- 3 AIX-LES-BAINS**
AAPPMA d'Aix-les-Bains
Grand Lac - Lac du Bourget
- 21 ST-GENIX/GUIERS**
AAPPMA Guiers-Rhône
- 27 YENNE**
AAPPMA La Gaule Yenoise

● DÉPOSITAIRES ou vente en ligne sur www.cartedepeche.fr

- Ruffieux (73310)
- Chanaz (73310)
- St-Jean-de-Chevelu (73170)
- Yenne (73170)
- St-Genix/Guiers (73240)
- Super U** • Route de Mijoux - 04 79 54 04 23
- Maison du Tourisme** • Chef-lieu - 04 79 54 59 59
- Bar / Tabac "Le SGR"** • Place Sénateur Mollard - 04 79 28 82 53
- BricoYenne** • Rue Capitaine Simon - 04 79 25 04 04
- Bureau Tabac Presse "Le Cyrano"** • Place de l'Eglise - 04 76 31 60 20
- Office de Tourisme** • 47 Route de Pont de Beauvoisin - 04 76 31 63 16

● MAGASINS DE PÊCHE OU ARTICLES DE PÊCHE

BricoYenne à Yenne et **Bureau Tabac Presse "Le Cyrano"** à St-Genix-sur-Guiers : voir dépositaire ci-dessus

● PARCOURS SPÉCIFIQUE

- P1** Parcours pêche "famille" du Rhône à Yenne.
- P2** Parcours pêche "famille" des Lacs de Chevelu.



● RÉSERVES DE PÊCHE **R**

Détails des limites des réserves Savoie sur feuillet central "réglementation".

● INFORMATIONS COMPLÉMENTAIRES

Taille légale de la truite à 30 cm sur le Rhône et le canal de Savières.
Navigation à moteur interdite sur les vieux Rhône de St-Genix-les-Villages et de Yenne, excepté à l'aval du seuil des gorges de La Balme.
Société de pêche privée sur le Truisson : des sources jusqu'au pont de la RD1516.
Rappel : le Haut-Rhône n'est pas concerné par les mesures d'interdiction de consommation du poisson. Les analyses de poissons sont conformes.

● HÉBERGEMENTS

- 1 Camping "Les Bords du Guiers" (2*)**
640 route des Glières,
73240 St-Genix les Villages
04 79 31 71 40
- 2 Chambres d'hôtes et gîte "La Trancoulette"**
Haut-Bachelin,
73240 St-Genix/Guiers - 04 76 93 22 52
- 3 Gîte du Miron (3 épis)**
Chef Lieu, 73170 St-Paul-sur-Yenne -
04 79 36 81 04
- 4 Gîtes "Les îlots de Chanaz" (3 épis)**
Base de loisirs des Iles,
73310 Chanaz - 04 79 54 58 51



PARCOURS FAMILLE DU RHÔNE À YENNE

Le Guiers est une rivière emblématique de 1^{ère} catégorie, limitrophe entre l'Isère et la Savoie. Depuis ses sources en Chartreuse jusqu'au Rhône, il offre une diversité de faciès et de paysages remarquables.



- 1 LAC D'AIGUEBELETTE**
AAPPMA Les Pêcheurs du Lac d'Aiguebelette
- 13 LES ECHELLES**
AAPPMA La Gaulle du Guiers
- 18 PONT-DE-BEAUVOIS / LA BRIDOIRE**
AAPPMA Les Pêcheurs des Vallées du Guiers et du Tier
- 21 ST-GENIX/GUIERS**
AAPPMA Guiers-Rhône

● DÉPOSITAIRES ou vente en ligne sur www.cartedepeche.fr

- St-Pierre-d'Entremont (73670) **Office de Tourisme** • 04 79 65 81 90
- Les Echelles (73360) **Office de Tourisme** • 11 Place de la Corderie - 04 79 36 56 24
- Maison de la Presse** • Rue J.J. Rousseau - 04 79 36 64 56
- Pont-de-Beauvoisin (73330) **Au fil du Guiers** • 19 Rue de l'Hôtel de ville - 04 76 31 27 05
- Pont-de-Beauvoisin (38480) **Office de Tourisme** • 1 Rue Gambetta - 04 76 32 70 74
- St-Genix/Guiers (73240) **Tabac Presse "Le Cyrano"** • Place de l'Eglise - 04 76 31 60 20
- Office de Tourisme** • 47 Route de Pont-de-Beauvoisin - 04 76 31 63 16

● MAGASINS DE PÊCHE OU ARTICLES DE PÊCHE

Au fil du Guiers et **Tabac Presse "Le Cyrano"** : voir dépositaires ci-dessus
Cap Animal • Zone La Baronnie, 73330 Pont-de-Beauvoisin - 04 76 32 35 53

● PARCOURS SPÉCIFIQUES

3 Parcours "Prendre et relâcher" sur le Guiers
P₁ Au pont du Curé (A.A.P.P.M.A. 38) • **P₂** St Béron • **P₃** l'aval de Pont-de-Beauvoisin

● RÉSERVES DE PÊCHE **R**

Détails des limites sur feuillet central "réglementation".
 Interdiction permanente de pêcher sur 25 m à l'aval de chaque ouvrage de franchissement.

● INFORMATIONS COMPLÉMENTAIRES

La Réciprocité Guiers est une association regroupant toutes les A.A.P.P.M.A. riveraines du Guiers et les Fédérations (38 et 73). Grâce au produit des ventes du timbre de réciprocité Guiers, elle assure la promotion du loisir pêche, le maintien des baux de pêche et la restauration des milieux aquatiques sur le bassin du Guiers. Cette réciprocité de pêche concerne les rivières du Guiers, Guiers Vif et Guiers Mort (exclus affluents et parcours O.N.F. sur le Guiers Mort). L'option réciprocité Guiers (8€ annuelle, 5€ hebdomadaire ou 2€ journalière) est disponible pour les pêcheurs détenant une carte d'une A.A.P.P.M.A. réciprocaire de Savoie, de l'Isère ou interfédérale. En sont exonérées les cartes "personne mineure" et "découverte -12 ans". La carte promotionnelle "découverte femme" est déjà réciprocaire entre Savoie et Isère.

● HÉBERGEMENTS

- 1** **Camping "Les Bords du Guiers" (2*)**
640 route des Glières, 73240 St-Genix les Villages - 04 79 31 71 40
- 2** **Chambres d'hôtes et gîte "La Trancoulette"**
Haut-Bachelin, 73240 St-Genix/Guiers - 04 76 93 22 52
- 3** **Hôtel-Restaurant "Auberge du Morge" (2*)**
Gorges de Chailles, 73360 Les Echelles - 04 79 36 62 76
- 4** **Chambres d'hôtes "Ferme Bonne de la Grotte" (4 épis)**
73360 St-Christophe-de-la-Grotte - 04 79 36 59 05
- Gîtes / Restaurant "La Cure Gourmande en Chartreuse" (3 épis)**
73360 St-Christophe-de-la-Grotte - 04 79 84 40 86



LE GUIERS VIF EN CHARTREUSE



CONDITIONS THÉORIQUES DE PÊCHE

J	F	M	A	M	J	J	A	S	O	N	D

TRUITE
OMBRE COMMUN

Avant-Pays-Savoyard - Chartreuse

LE LAC D'AIGUEBELETTE

Le lac d'Aiguebelette est un véritable joyau naturel de 545 ha, "une perle d'émeraude dans son écrin de verdure". Ses eaux calmes et pures sont le royaume du lavaret (corégone) et de l'omble chevalier.

DÉPOSITAIRES ou vente en ligne sur www.cartedepeche.fr

- Lépin-le-Lac (73610) **Siège de l'AAPPMA** • Place de la Gare - 06 81 02 25 83
- Pont-de-Beauvoisin (73330) **Camping "Les Peupliers"** • La Tuillière - 04 79 36 00 48
- Chambéry (73000) **"Au fil du Guiers"** • 19 Rue de l'Hôtel de ville - 04 76 31 27 05
- Vograns (73420) **"Valieutic"** • 1340 Avenue des Landiers - 04 79 69 71 27
- St-Alban-Leysse (73230) **"Alpes Pêche"** • 533 Rue de la Prairie - 04 79 25 06 84
- "Au Fil de l'Eau"** • C.C - 78 Rue de la Martinière - 04 79 75 07 49

MAGASINS DE PÊCHE OU ARTICLES DE PÊCHE

Au fil du Guiers, Valieutic, Alpes Pêche et Au Fil de l'Eau : voir dépositaires ci-dessus

PARCOURS SPÉCIFIQUES

7 postes de pêche de nuit de la carpe : du 1^{er} sept. au 30 juin
Réservation obligatoire : A.A.P.P.M.A. - 06 81 02 25 83

RÉSERVES DE PÊCHE R

Autour de la grande île (bouées) et dans ses canaux
Le Gua à Nances, en totalité

INFORMATIONS COMPLÉMENTAIRES

- Carte de pêche Savoie **obligatoire**
- Pour la pêche en bateau :
 - Moteur électrique uniquement
 - Cotisation pêche en bateau supplémentaire et carnet de capture obligatoire (voir page 11)
 - Droit de navigation obligatoire ; renseignements : C.C.L.A. - 04 79 28 78 64
 - Location de barque (droit navigation inclus) : A.A.P.P.M.A. - 06 81 02 25 83
 - Interdiction de pêche autour du captage d'eau potable (délimité par des bouées)

HÉBERGEMENTS

- Campings** 1 "Les Peupliers" et 2 "Curtelet" : voir dépositaires ci-dessus
- Chambres d'hôtes** 3 "La Grange du Rossignolet" (3 épis)
Chef-lieu, 73610 Lépin-le-Lac
04 79 36 09 62
- Gîtes ruraux (2*)** • Chef-lieu, 73610 Dullin
06 72 70 23 57
(lundi, mercredi et jeudi de 14h à 18h)



CONDITIONS THÉORIQUES DE PÊCHE

	J	F	M	A	M	J	J	A	S	O	N	D
LAVARET (CORÉGONE)												
CARNASSIERS												
CARPE												
FRITURE												

Avis annuel 2022 de la pêche en Savoie

Ouverture générale de la 1^{ère} catégorie : du 12 mars au 9 octobre 2022
Plans d'eau situés au-dessus de 1000 m d'altitude : du 4 juin au 9 octobre 2022

ESPECES	1 ^{ERE} CATÉGORIE			2 ^{EME} CATÉGORIE		
	Lac du Bourget	Plans d'eau situés au-dessus de 1000 m	Autres plans d'eau et cours d'eau	Lac d'Aiguebelette	Autres plans d'eau et cours d'eau	
OMBRE COMMUN	21 mai au 31 déc.	4 juin au 9 octobre	21 mai au 9 oct.	21 mai au 31 décembre		
TRUITES ET OMBLES	12 février au 1 ^{er} nov.		12 mars au 9 octobre	12 mars au 9 octobre		
CORÉGONE (LAVARET)	12 février au 1 ^{er} nov.			5 février au 1 ^{er} nov.	Toute l'année	
BROCHET	1 ^{er} janv. au 27 février et 16 avril au 31 déc.			30 avril au 9 octobre	1 ^{er} janvier au 30 janvier et 30 avril au 31 décembre	
SANDRE	1 ^{er} janv. au 27 mars et 28 mai au 31 déc.			12 mars au 9 octobre	1 ^{er} janvier au 31 mars et 30 avril au 31 déc.	Toute l'année
PERCHE	1 ^{er} janv. au 17 avril et 28 mai au 31 déc.				Toute l'année	
AUTRES POISSONS NON MENTIONNÉS	Toute l'année			Toute l'année		
ECREVISSES AMÉRICAINES	Toute l'année			Toute l'année		
ECREVISSES AUTOCHTONES	(DES TORRENTS, PATTES BLANCHES, ROUGES OU GRÈLES) Pêche non autorisée					
GRENOUILLE VERTE	1 ^{er} juillet au 31 déc.	1 ^{er} juillet au 9 octobre		1 ^{er} juillet au 31 décembre		
GRENOUILLE ROUSSE						
AUTRES GRENOUILLES	Pêche non autorisée					

Tailles réglementaires et quotas pêche journaliers par pêcheur en Savoie

Quota par jour et par pêcheur	Réglementation générale				Réglementation spécifique					
	Cours d'eau avec domaine public fluvial (DPF)		Cours d'eau et plan d'eau du domaine privé		Lacs de barrage (altitude > 1000 m) (domaine public)		Lac du Bourget (domaine public)		Lac d'Aiguebelette (domaine privé)	
	Taille	Quota	Taille	Quota	Taille	Quota	Taille	Quota	Taille	Quota
TRUITES	30 cm sur DPF	6 dont 1 ombre commun	23 cm	6 dont 1 ombre commun	23 cm	6 dont 1 ombre commun	50 cm	10 salmonidés dont 6 ombles et 1 truite	30 cm	10 salmonidés dont 6 de chaque espèce maximum ⁽¹⁾
OMBRE CHEVALIER ET OMBLE DE FONTAINE	25 cm amont DPF						30 cm			
OMBRE DU CANADA (CRISTIVOMER)	35 cm*		35 cm		35 cm		35 cm*		35 cm*	
CORÉGONE	30 cm*		30 cm*		30 cm*		35 cm		35 cm	
OMBRE COMMUN	35 cm		35 cm		35 cm*		35 cm*	1*	35 cm*	1*
BROCHET	60 cm	3 dont 2 brochets	60 cm	3 dont 2 brochets	-		50 cm		60 cm	3 dont 2 brochets
SANDRE ⁽¹⁾	50 cm		50 cm		-		-		50 cm	3 dont 2 brochets
BLACK-BASS ⁽¹⁾	40 cm		40 cm		-		-		40 cm	3 dont 2 brochets
GRENOUILLE VERTE ET ROUSSE	8 cm		8 cm		8 cm		8 cm		8 cm	

⁽¹⁾ Aucune restriction de taille et quota dans les cours d'eau et plans d'eau de 1^{ère} catégorie (hors lac du Bourget).
⁽²⁾ Quota de 200 lavarets par an sur le Lac d'Aiguebelette.
* Application de la taille et du quota malgré la présence improbable de cette espèce.

● Avant-Pays-Savoyard / Chartreuse

Flon - Traize / St-Paul - **Am** : confluence ruisseau Merdaret, **Av** : pont de Cottin
Contre canal rive gauche, lot B2 (Ain) et B3 (Savoie) - Champagneux - **Am** : buse passage souterrain au hameau "Leschaux", **Av** : 100m aval route du barrage
Guiers vif - St-Pierre-Entremont (St Même) - **Am** : prise d'eau Chardon, **Av** : pont de la route du petit Chenevey
Cozon - St-Pierre-Entremont - **Am** : passerelle privée Guiguët, **Av** : confluence Guiers Vif
Guiers Vif - Les Echelles - **Am** : pont 18 juin 1940, **Av** : seuil des terrains de tennis
Guiers - Pont-de-Beauvoisin - **Am** : barrage Salpa, **Av** : pont RD 82
Leyse - Novalaise - **Am** : pont du lavoir, **Av** : confluence Bottières
Collet - Novalaise - **Am** : pont D 921, **Av** : confluence Leyse
Gua - Nances - en totalité
Lac Aiguebelette - autour de la grande île (bouées) et dans ses canaux
Grenant - La Bridoire - **Am** : 30 m amont pont RD 921E, **Av** : confluence Tier
Tier - La Bridoire - **Am** : confluence Rondelet, **Av** : pont lieu-dit "Les Castors"
Tier - Belmont-Tramonet - **Am** : seuil Jubasseau, **Av** : 50 m à l'aval
Tier - Belmont-Tramonet - **Am** : barrage Carrat, **Av** : pont RD 916A
▲ Sur le Guiers, interdiction permanente de pêcher sur 25 m à l'aval de chaque ouvrage de franchissement.

● Bassin du Lac du Bourget

Leyse - Les Déserts - **Am** : sources, **Av** : pont Barre
Doria - St-Jean-d'Arvey - **Am** : sources, **Av** : passerelle sentier "Tour des Bauges"
Plan d'eau de Challes - Challes-les-Eaux - moitié du lac au sud de la ligne de baignade
Péchu - La-Motte-Servolex - **Am** : sources, **Av** : pont Courbe
Combes - La-Motte-Servolex - **Am** : sources, **Av** : pont Noiray RD13
Varon - Le-Bourget-du-Lac - **Am** : pont M.B. France, **Av** : confluence Leyse
Lac du Bourget - Propriété du domaine de Buttet
Terre-Nue - Viviers-du-Lac - **Am** : RD 1201, **Av** : RD 1211
Drumettaz - Aix-les-Bains - **Am** : RD 991, **Av** : confluence Tillet
Tillet - Aix-les-Bains - **Am** : pont Martina RD 991, **Av** : Etrier de Savoie
Sierroz - Grésy/Aix - **Am** : dernier pont amont de Grésy, **Av** : barrage des gorges "Pont Pierre"

● Bassin du Chéran

Source Château - Le Châtelard - en totalité

● Combe de Savoie

Bialle - Grésy-sur-Isère - **Am** : D 222, **Av** : déversoir du lac de Grésy
Serraz - La Table / Le Verneil - **Am** : sources, **Av** : pont des Parelles (confluence ruisseau de la Paraz)
Gelon - La Rochette - **Am** : sortie aval des gorges du Peyre (500 m amont centrale Convert), **Av** : pont de la Seytaz
Gelon - Villard Léger - **Am** : pont des Clercs, **Av** : pont du Buisson
Joudron et affluents - Arvillard - **Am** : sources, **Av** : pont du Remou
Crouza - Montmélian / Arbin - en totalité
Isère - Montmélian - Autour du pont Mollard, **Am** : 50 m, **Av** : 200 m
Glandon - Les Marches - **Am** : pont Sarde, **Av** : confluence Isère
Lac de Ste-Hélène - Ste-Hélène-du-Lac - **Am** : pont du Trêle, **Av** : le lac
Crêt - Les Mollettes - en totalité
Bens et affluents - Arvillard - **Am** : sources, **Av** : pont de Cohardin

● Val d'Arly/Beaufortain

Evettes - Flumet - en totalité
Arrondine - La Giettaz - **Am** : pont RD 909, **Av** : confluence nant Couffe
Covetan - Crest-Voland - **Am** : sources, **Av** : confluence nant Rouge
Rouge - Crest-Voland - **Am** : sources, **Av** : pont des skieurs des Baches
Corne - Notre-Dame-de-Bellecombe - en totalité
Arly - Ugine - **Am** : confluence nant Bange, **Av** : 200 m amont confluence Chaise
Serraz - Ugine - en totalité
Lallier - Ugine - **Am** : prise d'eau sur la Chaise, **Av** : passage à niveau SNCF
Doron Beaufort - Beaufort - **Am** : passerelle Monal, **Av** : pont de la confluence Doron/Argentine
Poncellamont - Beaufort - **Am** : pont des Envers, **Av** : confluence Argentine
Dorinet (ou Colombe) - Hauteluce - **Am** : centrale de Belleville, **Av** : pont de l'Infernet
Nant de Véry - Hauteluce - en totalité
Dorinet - Beaufort - autour de la centrale hydroélectrique de Domelin, **Am** : 50 m, **Av** : 50 m
Doron Beaufort - Beaufort - **Am** : confluence Dorinet, **Av** : pont de la base de loisirs de Marcôt
Doron Beaufort - Villard/Doron - autour centrale hydroélectrique de Villard, **Am** : 50 m, **Av** : 50 m
Doron Beaufort - Queige - autour centrale hydroélectrique de Queige, **Am** : 50 m, **Av** : 50 m
Doron Beaufort - Queige - autour centrale hydroélectrique des Roengers, **Am** : 50 m, **Av** : 50 m

● Basse-Tarentaise

Bras de l'Isère - Montrigod-C. - Plaine de Centron : totalité du bras rive droite
Isère - Montgirod-Centron - **Am** : amont passe poissons, **Av** : 50 m à l'aval
Nantieux - Notre-Dame-du-Pré / St-Marcel - en totalité
Isère - Moutiers - **Am** : pont centrale, **Av** : passerelle Jean Reymond
Isère - Aigueblanche - **Am** : barrage Aigueblanche, **Av** : pont d'Aigueblanche
Eau Rousse - La Lechère - **Am** : 200 m amont confluence Isère, **Av** : Isère
Glaize - La Lechère - **Am** : grande cascade (voie express), **Av** : confluence Isère
Pussy - La Lechère - **Am** : pont du Crey, **Av** : pont du Chef-Lieu
Pussy - Feissons/La Lechère - **Am** : grande cascade, **Av** : confluence Isère
Clé - La Lechère - **Am** : pont de la Croix, **Av** : premier pont à l'aval
Ruisseau des Moulins - Feissons-sur-Isère - en totalité
Mouche - Feissons-sur-Isère - **Am** : cascade en forêt, **Av** : confluence Isère
Chenalette - Essert-Blay - **Am** : RD 122 à Saint-Thomas, **Av** : confluence Isère

● Haute-Tarentaise

Source des Coves - Val d'Isère - en totalité
Lacs Blanc et Verdet (Vallon Clou) - St-Foy-Tarentaise - en totalité
Clou - St-Foy-Tarentaise - **Am** : passerelle du Monal, **Av** : pont de l'Echaillon
Goilles du Monal et émissaires - St-Foy-Tarentaise - en totalité
Vielle Isère - St-Foy-Tarentaise / Villaroger - en totalité
Lacs Longet, Verdet et Petit et son petit lac (Vallon Petite Sassièrre) - St-Foy-Tarentaise - en totalité
Affluents Ruisseau du Petit - St-Foy-Tarentaise - la totalité sur plan de la Sassièrre
Gorzette - St-Foy-Tarentaise - en totalité
St-Claude - St-Foy-Tarentaise - **Am** : passerelle rocher d'escalade, **Av** : pont du Miroir
Mercuel - St-Foy-Tarentaise - **Am** : pont du Vet, **Av** : confluence St-Claude
Isère - St-Foy-Tarentaise / Villaroger - **Am** : confluence St-Claude, **Av** : pont de Viclaire
Source du Champet - St-Foy-Tarentaise - en totalité
Moulins - St-Foy-Tarentaise - **Am** : diffuence en deux bras, **Av** : confluence Isère
Source de la Petite Viclaire - St-Foy-Tarentaise - en totalité
Isère - Seez - **Am** : grilles amont centrale Malgovert, **Av** : chaîne EDF aval pont Malgovert
Reclus - Seez - **Am** : pont RD 1090, **Av** : confluence Isère
Crêt Bettex - Bourg-St-Maurice - en totalité
Isère - Bourg-St-Maurice - **Am** : pont Montrigod, **Av** : 100 m aval ascenseur poisson
Eglise - Bourg-St-Maurice - en totalité, y compris bras de l'Isère
Bras rive gauche de l'Isère à Petit Gondon - Bourg-St-Maurice - en totalité
Marais et Pré envers et ses affluents - Peisey-Nancroix - en totalité
Ponturin - Landry - **Am** : pont Romanet, **Av** : pont Terraz
Tochère - Bellentre - **Am** : RN 90, **Av** : confluence Isère
Granges - Bellentre - **Am** : pont RD 220, **Av** : confluence Isère
Burière des Iles - Aime - en totalité
Ziguebelettes - Aime - **Am** : pont SNCF, **Av** : confluence Isère

● Tarentaise : les 3 Vallées (bassins des Dorons)

Glières - Pralognan-la-Vanoise - **Am** : Dou des Ponts, **Av** : confluence Doron Pralognan
Doron Pralognan - Pralognan-la-Vanoise - **Am** : Confluence Glières, **Av** : pont Noir
Doron Pralognan - Le Planay - **Am** : scierie communale, **Av** : Doron Champagny
Airoillées, Laisonnay du Haut et du Bas et Chiserette - Champagny-en-Vanoise - en totalité
Bonriou - Bozel - **Am** : digue du réservoir, **Av** : confluence Doron Bozel
Doron Bozel - La Perrière - Vignotan - **Am** : pont centrale, **Av** : restitution centrale
Gacon - Les Allues - **Am** : source, **Av** : RD 90

● Basse-Maurienne

Glandon - St-Etienne-de-Cuines - **Am** : canal de la centrale, **Av** : prise d'eau
Monna - Notre-Dame-Du-Cruet - **Am** : Sources, **Av** : Confluence Bugeon
Ruisseau de Pomaroy - St-Rémy-de-Maurienne - **Am** : pont St Sulpice, **Av** : lac de la Bessée
Ruisseau des Moulins - Epierre - **Am** : pont Tardy, **Av** : buse amont entrée Zone Industrielle
Plan d'eau Hurtières - St-Alban-des-Hurtières - moitié nord du lac,
rive Est : ligne de bouées, **rive Ouest** : clôture observatoire
St-Alban - St-Alban-des-Hurtières - **Am** : RD 207, **Av** : limite aval hameau "Les Champs"
Nant Brun - Randens - **Am** : cascade, **Av** : pont de la Fabrique

● Moyenne-Maurienne

Valloirette - Valloire - **Am** : 300 m amont pont bois Grande Charmette, **Av** : 450 m aval pont bois Petite Charmette
Grande Charmette - Valloire - en totalité
Ruisseau de l'Echaillon (exutoire plan d'eau de l'Echaillon) - Hermillon - en totalité

● Haute-Maurienne

Arc - Aussois/Avrieux - **Am** : 50 m amont pont du Diable, **Av** : cascade du Casset
St-Benoit - Avrieux - **Am** : cascade St-Benoit, **Av** : confluence Arc



● Parcours à réglementations spécifiques

Parcours "1 poisson" - 1 seul hameçon sans ardillon, 1 seul poisson conservé par jour et par pêcheur :

- **Leysse** (Chambéry et Barberaz) - **Am** : pont de la Martinière, **Av** : pont de Serbie
- **Aitelène** (Aiton) - **Am** : pont RD 222, **Av** : confluence Isère (Aiton)
- **Isère** (Landry et Bellentre) - **Am** : pont de Landry D87E, **Av** : pont de Bellentre D87
- **Torrent des Glaciers** (Bourg-Saint-M.) - **Am** : passerelle des Glinettes, **Av** : confluence Versoyen
- **Doron de Bozel** (de Brides-les-B. à Villarlurin) - **Am** : pont des Frasses RD90d, **Av** : déchetterie Île Ferlay
- **Ruisseau de la Rosière** (St-Bon-Tarentaise) - **Am** : cascade du Poux, **Av** : retenue de la Rosière inclus
- **Doron de Belleville** ("Les Bruyères" aux Ménuires) - **Am** : pont de Boismint, **Av** : pont de la Masse
- **Arc** (Avrieux) - **Am** : cascade du Casset, **Av** : pont pierre d'Avrieux (D215E)
- **Fond d'Aussois** (Aussois) - **Am** : source, **Av** : retenue Plan d'Amont

Parcours "No Kill type 1" - 1 seul hameçon sans ardillon, tout poisson sera remis à l'eau vivant immédiatement, seuls les leurres et mouches artificiels, et esches imitatives synthétiques sont autorisés.

- **Leysse / Albanne** - **Am** : pont Serbie (Leysse) et pont Garatte (Albanne), **Av** : confluence Hyère
- **Sierroz** (Aix-les-Bains) - **Am** : barrage des gorges "pont pierre", **Av** : confluence Lac du Bourget
- **Arly** (Flumet) - **Am** : passerelle lieu-dit "Zecon", **Av** : passerelle amont de la fromagerie
- **Doron de Beaufort** (Beaufort) - **Am** : pont de la confluence Doron/Argentine, **Av** : confluence Dorinet
- **Isère** (Pomblières à Moutiers) - **Am** : pont de la Contamine, **Av** : centrale EDF
- **Doron de Chavière** ("Les Prioux" à Pralognan) - **Am** : pont de la pêche, **Av** : pont des Prioux
- **Ruisseau des Blachères** (St-Rémy-de-M.) - **Am** : pont du stade, **Av** : passerelle bois bassins d'épuration
- **Arc** (Aussois) - **Am** : barrage de Bramans, **Av** : confluence Croix Rousse
- **Arc** (Sollières-Sardières) - **Am** : aval immédiat de la Sablière, **Av** : confluence Repelen

Parcours "No Kill type 2" - 1 seul hameçon sans ardillon, tout poisson sera remis à l'eau vivant immédiatement. (uniquement truites et ombres sur le Guiers et plan d'eau du Châtelard)

- **Guiers** (Pont-de-B. et Belmont-Tramonet) - **Am** : 25 m passes à poissons seuil Cholat, **Av** : seuil Gué d'Avaux
- **Guiers** (St-Béron) - **Am** : Sortie aval des gorges de Chailles, **Av** : confluence Ainan
- **Guiers** (Les Echelles) - **Am** : confluence Chenevas, **Av** : pont du Curé
- **Chéran / Nant d'Aillon** (Châtelard) - **Am** : pont Picot (Chéran) et du Villaret (Nant d'Aillon), **Av** : Exutoire plan d'eau de Lescheraines + **Plan d'eau du Châtelard** - No-kill truites uniquement
- **Chéran** (d'Arith (73) à Cusy (74)) - **Am** : limite départementale, **Av** : pont de Banges (▲ hameçon simple)
- **Isère** (Seez) - **Am** : passerelle des fous, **Av** : pont de Longefoy
- **Versoyen** (Bourg-Saint-M.) - **Am** : pont RD 1090, **Av** : pont de la confluence avec l'Isère

● Lacs alpins (Bourget et Aiguebelette)

Tout pêcheur amateur en bateau, ou à partir de tout engin flottant, est tenu de consigner annuellement ses captures sur un carnet type à retirer chez un dépositaire de l'AAPPMA gestionnaire. La date de pêche doit être cochée dès le début de l'action de pêche et les captures seront inscrites au fur et à mesure. Celui-ci doit être remis avant le 31/01 pour le Bourget et au renouvellement de la carte pour Aiguebelette (prévoir caution de 10€ pour la 1^{ère} année). **En action de pêche à la traîne les bateaux doivent être munis d'un fanion triangulaire jaune, sans aucune inscription - 40 cm de haut x 50 cm de large minimum.**

- Lac du Bourget - 1^{ère} catégorie - domaine public (grand lac intérieur)

La ligne "banale" ou ordinaire (2 hameçons ou 3 mouches artificielles) du bord ou en bateau (carnet bateau journée à télécharger sur savoiepeche.com) est autorisée à raison d'une seule ligne pour tous les titulaires d'une carte d'A.A.P.P.M.A.

Les lignes spécifiques du bord (10 hameçons ou nymphes max) sont autorisées à raison de 4 lignes pour les titulaires d'une carte d'A.A.P.P.M.A. réciprocaire de Savoie.

Les lignes spécifiques en bateau ou à partir de tout engin flottant, pour les titulaires d'une carte d'A.A.P.P.M.A. réciprocaire de Savoie ayant acquitté la cotisation bateau :

- 3 lignes traînantes (10 hameçons ou leurres artificiels maximum par ligne, à raison de 2 hameçons par leurre). Les dériveurs ne doivent pas s'écarter de plus de 20 m de part et d'autre de l'embarcation.

La pêche à la traîne reste autorisée pendant la période de fermeture des salmonidés.

- ou • 2 lignes de 10 hameçons ou nymphes maxi ou 1 ligne de 11 à 18 nymphes artificielles (uniquement à l'arrêt en période d'ouverture des salmonidés). Le panachage nymphes et autres hameçons n'est autorisé que sur la ligne à 10 hameçons.

L'utilisation d'asticots ou autres larves de diptères est autorisée en tant qu'esches (interdit à l'amorçage).

- Lac d'Aiguebelette - 2^{ème} catégorie - domaine privé (grand lac intérieur)

- Du bord ou en bateau, est autorisé un maximum de 18 hameçons ou leurres répartis sur 1, 2, 3 ou 4 lignes. Le panachage nymphes et autres hameçons est autorisé.
- Cotisation supplémentaire pour tout pêcheur en bateau ou sur tout engin flottant (hors carte journée et découverte - 12 ans).
- La pêche de nuit de la carpe est autorisée sur 8 postes définis du 1^{er} janvier au 30 juin et du 1^{er} septembre au 31 décembre. Règlement et réservations obligatoires auprès de l'A.A.P.P.M.A. : 06 81 02 25 83.

le Bassin du Lac du Bourget

LE LAC DU BOURGET

Plus grand lac naturel français avec ses 3,6 milliards de m³ d'eau, il s'étire sur 18 km (4450 ha). Sa belle et médiatique population de brochets fait sa renommée nationale. Le lac est aussi très courtisé pour ses lavrets (corégones) et bancs de perchots.

● DÉPOSITAIRES / MAGASINS DE PÊCHE OU ARTICLES DE PÊCHE / HÉBERGEMENTS

Voir page suivante "les affluents du Lac du Bourget"

● RÉSERVES DE PÊCHE ^R

- **Réserve naturelle du domaine de Buttet**
- Les embarcations ne doivent pas pénétrer à l'intérieur de toutes les roselières protégées par des piquetages bois.

● INFORMATIONS COMPLÉMENTAIRES

• Cales de mise à l'eau (tarifs 2021)

Charpignat (1), Petit Port (2) et Conjux (3) : payantes les week-ends et jours fériés du 1^{er} mai au 15 juin puis tous les jours jusqu'au 31 août > 14 € journée ou 99 € saison

• Réglementation de la navigation :

Passeport de bonne conduite obligatoire pour les bateaux avec une cabine ou un coffre et règlement particulier de police de la navigation sur le site de la Préfecture : www.savoie.gouv.fr
> faire une recherche "navigation sur le lac du Bourget".

- **Interdiction de consommation des espèces suivantes (Arrêté PCB) :**
anguille, brème, gardon de + de 10 cm, omble chevalier, tanche.

• Permanence des AAPPMA :

Aix-les-Bains : tous les lundis de 8h30 à 11h30 au 196 bis Avenue de St Simon à Aix-les-Bains
Chambéry :
S'assurer de la présence du salarié : 06 61 37 30 81
117 Rue du Bolliet à Saint-Alban-Laysse

CONDITIONS THÉORIQUES DE PÊCHE

	J	F	M	A	M	J	J	A	S	O	N	D
LAVRET												
OMBLE CHEVALIER												
BROCHET												
PERCHE												
SANDRE												
CARPE												
FRITURE												



Le Bassin du Lac du Bourget

LES AFFLUENTS DU LAC

La **Leyse** et le **Sierroz** sont les deux principaux affluents du lac du Bourget. Artificialisés sur leur linéaire aval, ces deux rivières et leurs affluents conservent un **caractère sauvage et une très bonne qualité piscicole** en amont des agglomérations.



- 3 AIX-LES-BAINS**
AAPPMA d'Aix-les-Bains
Grand Lac - Lac du Bourget
- 10 CHAMBÉRY**
AAPPMA
Les Pêcheurs Chambériens
- 23 ST-THIBAUD-DE-COUZ**
AAPPMA
La Gaule des Coudans
(non réciprocaire)



TRUITE LACUSTRE

CONDITIONS THÉORIQUES DE PÊCHE

J	F	M	A	M	J	J	A	S	O	N	D

● DÉPOSITAIRES ou vente en ligne sur www.cartedepeche.fr

- St-Alban-Leyse (73230) **"Décathlon"** • 43 Rue du Marocaz - 04 79 85 37 85
- Chambéry (73000) **"Au Fil de l'Eau"** • C.C - 78 Rue de la Martinière - 04 79 75 07 49
- "Valieutic"** • 1340 Avenue des Landiers - 04 79 69 71 27
- Office de Tourisme** • 5bis Place du Palais de Justice - 04 79 33 42 47
- Office de Tourisme** • 240 Rue de la République - 04 79 85 71 11
- Voglans (73420) **"Alpes Pêche"** • 533 Rue de la Prairie - 04 79 25 06 84
- Le Bourget-du-Lac (73370) **Office de Tourisme** • Place du Général Sevez - 04 79 25 01 99
- Grésy-sur-Aix (73100) **"Décathlon"** • Route des Bauges - 04 79 88 19 90
- Aix-les-Bains (73100) **"Pêche Passion"** • Chemin des Bateliers - 04 79 54 38 62
- "Centre de Pêche"** • 179 Avenue du Petit Port - 06 14 32 42 04
- Ruffieux (73310) **Super U** • Route de Mijoux - 04 79 54 04 23
- Chanaz (73240) **Maison du Tourisme** • Chef-lieu - 04 79 54 59 59

● MAGASINS DE PÊCHE OU ARTICLES DE PÊCHE

"Valieutic", "Alpes Pêche", "Pêche Passion", "Centre de Pêche", "Au Fil de l'Eau" et les deux **"Décathlon"** : voir dépositaires ci-dessus

● PARCOURS SPÉCIFIQUE

- P1** Parcours "1 poisson" sur la **Leyse** dans **Chambéry**.
- P2** Parcours "Prendre et relâcher" sur la **Leyse** et **l'Albanne**.
- P3** Parcours "Prendre et relâcher" sur le **Sierroz** à **Aix-les-Bains**.

● RÉSERVES DE PÊCHE **R**

Détails des limites sur feuillet central "réglementation".

● INFORMATIONS COMPLÉMENTAIRES

Taille légale de la truite à 25 cm sur toute la Leyse (hors affluents) en amont du parcours no-kill (amont pont de Serbie).
Pêche de la carpe en no-kill obligatoire (poisson relâché immédiatement vivant) sur le plan d'eau de Challes les Eaux.
 Un seul hameçon sans ardillon par ligne.
Interdiction de consommation du poisson (PCB) :
 Le ruisseau de l'Erier, le Tillet en aval du pont SNCF.

● HÉBERGEMENTS

- 1** **Lodges de pêche "La Maison des Pêcheurs"**
611 Les Rives du Lac, 73420 Le Viviers-du-Lac - 04 79 34 04 04
- 2** **Camping "L'île aux Cygnes" (3*)** - Lieu-dit Croix Verte, 73370 Le Bourget-du-Lac - 04 79 25 01 76
- 3** **Camping du Sierroz (3*)** - Boulevard Robert Barrier, 73100 Aix-les-Bains - 04 79 61 89 89
- 4** **Lodges de pêche "Les Ilots de Chanaz"**
Base de loisirs des Iles, 73310 Chanaz - 04 79 54 58 51

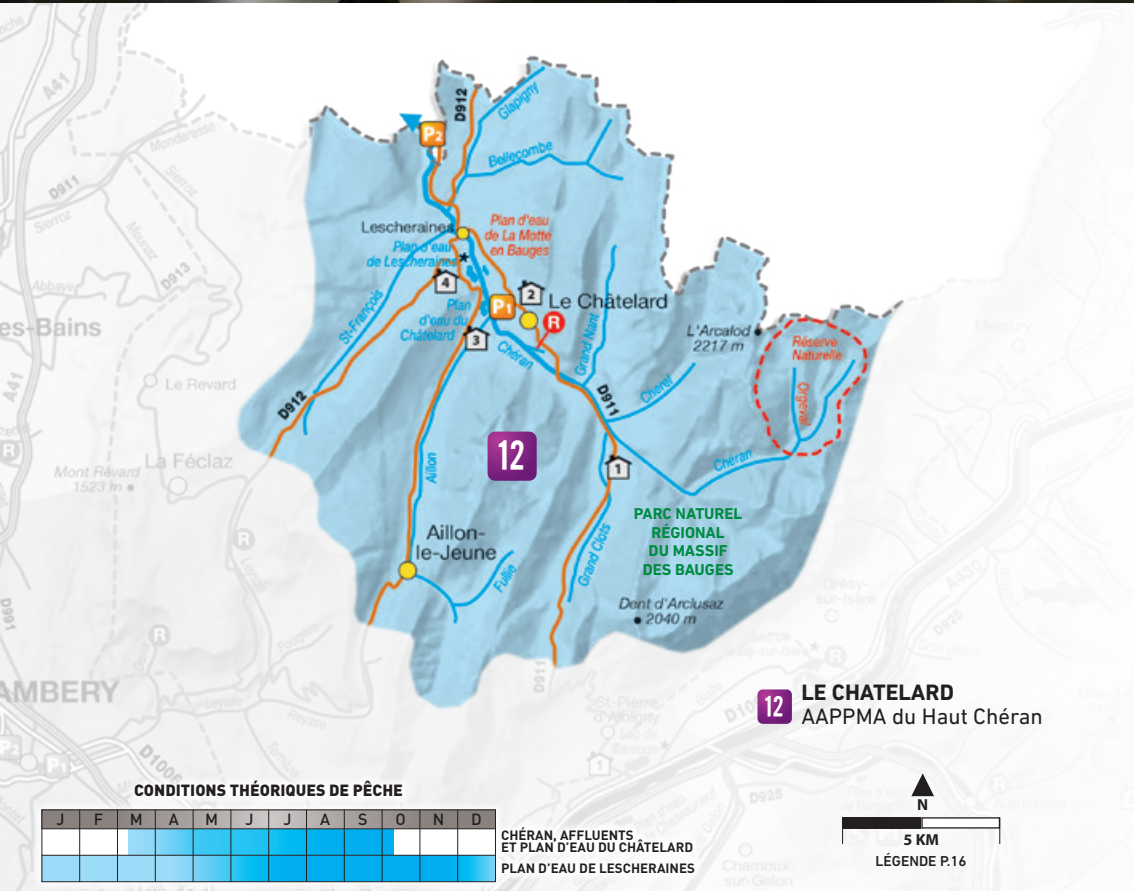
les Bauges

LE BASSIN DU HAUT-CHÉRAN

Le Haut-Chéran et ses affluents s'écoulent au cœur du **magnifique cadre préservé du Parc Naturel Régional du Massif des Bauges**. Les truites sont aussi sauvages que le Chéran puisque, depuis 1999, l'AAPPMA du Haut-Chéran a mis en place une gestion patrimoniale (pas de déversement).



CASCADE DU PISSIEU
NANT D'AILLON



● DÉPOSITAIRES ou vente en ligne sur www.cartedepeche.fr

Le Châtelard (73630)
Aillons-le-Jeune (73630)
Lescheraines (73340)

Office de Tourisme • Rue Amédée 5 - 04 79 54 84 28
Office de Tourisme • Chef-lieu - 04 79 54 63 65
Bureau de Tabac • Le Pont - 04 79 63 31 31

● MAGASIN DE PÊCHE OU ARTICLES DE PÊCHE

Carrefour Contact • Avenue Denis Thermes, 73630 Le Châtelard - 04 79 88 08 80

● PARCOURS SPÉCIFIQUES

- P1** Parcours "Prendre et relâcher" sur le **Chéran et le Nant d'Aillon à leur confluence**
Plan d'eau du Châtelard : truites en no-kill
- P2** Parcours "Prendre et relâcher" sur le **Chéran au Pont de Banges**
(limite départementale avec la Haute-Savoie, réciprocité avec l'A.A.P.P.M.A. de l'Albanais)

● RÉSERVE DE PÊCHE **R**


La Source du Château au Châtelard, en totalité.

● INFORMATIONS COMPLÉMENTAIRES

Réciprocité entre les AAPPMA du Haut-Chéran et de l'Albanais (74) conclue pour les porteurs d'une carte de l'une de ces deux AAPPMA.
Coût : 6 € pour "Annuelle Majeure" - 1 € pour "Annuelle Mineure" et "Journée" - 3 € pour "Hebdomadaire" et "Femme" - Carte Découverte - 12 ans - exonérées
Réserve Naturelle Faune Sauvage sur les sources du Chéran et l'Orgeval : **pêche interdite**
Plan d'eau de Lescheraines : l'AAPPMA n'a plus les baux de pêche.

● HÉBERGEMENTS

- 1** Gîte étape "Les Landagnes" - 73630 Ecole-en-Bauges - 04 79 34 29 06
- 2** Hôtel "Les Clarinet" - Les Granges, 73630 Le Châtelard - 04 79 54 80 80
- 3** Gîte du Villaret - 73630 Le Châtelard - 04 79 63 81 32
- 4** Camping "Les Iles du Chéran" (3*) - Base de Loisirs, 73340 Lescheraines - 04 79 63 80 00



la Combe de Savoie

La Combe de Savoie est historiquement un territoire d'échange et de passage vers les vallées (Tarentaise ou Maurienne) et l'Italie. Réputée en Savoie pour sa viticulture, la Combe de Savoie a aussi un domaine halieutique avec des rivières remarquables où l'ombre commun prospère. Plusieurs plans d'eau de 2^{ème} catégorie permettent également de pêcher toute l'année.

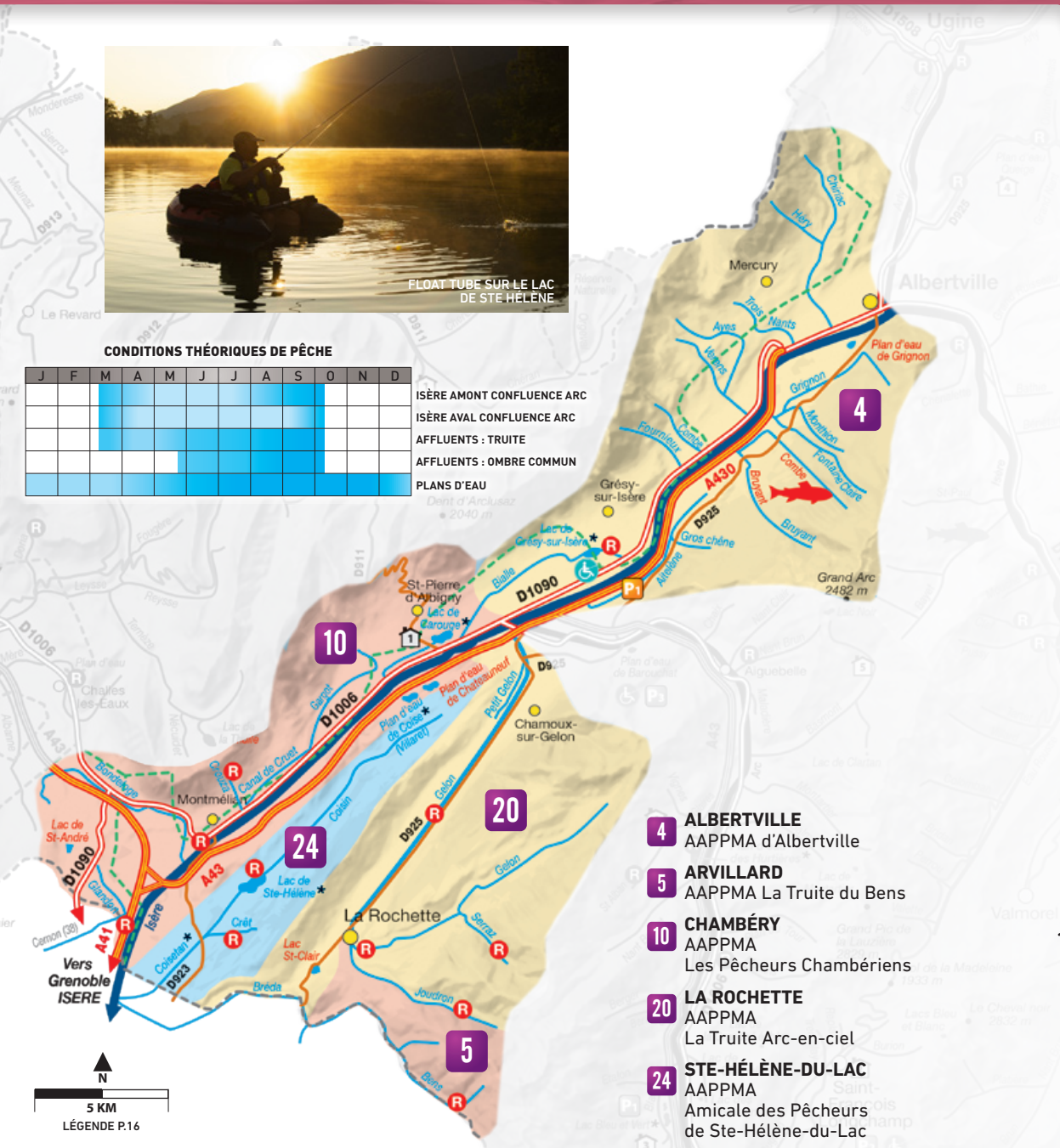


FLOAT TUBE SUR LE LAC DE STE HÉLÈNE

CONDITIONS THÉORIQUES DE PÊCHE

J	F	M	A	M	J	J	A	S	O	N	D

ISÈRE AMONT CONFLUENCE ARC
ISÈRE AVAL CONFLUENCE ARC
AFFLUENTS : TRUITE
AFFLUENTS : OMBRE COMMUN
PLANS D'EAU
Dent d'Arclusaz
2040 m



- 4 ALBERTVILLE**
AAPPMA d'Albertville
- 5 ARVILLARD**
AAPPMA La Truite du Bens
- 10 CHAMBÉRY**
AAPPMA
Les Pêcheurs Chambériens
- 20 LA ROCHETTE**
AAPPMA
La Truite Arc-en-ciel
- 24 STE-HÉLÈNE-DU-LAC**
AAPPMA
Amicale des Pêcheurs de Ste-Hélène-du-Lac

DÉPOSITAIRES

ou vente en ligne sur www.cartedepeche.fr

- Albertville (73200)
- Arvillard (73110)
- Détrier / La Rochette (73110)
- Chamousset (73390)
- St-Pierre-d'Albigny (73250)
- Les Molettes (73800)

- Office de Tourisme** • 15 Avenue de Winnenden - 04 79 32 04 22
- "Décathlon"** • 1227 Chemin de la Cassine - 04 79 37 47 32
- Restaurant "Le Val Pelouse"** • Chef-lieu - 06 63 43 65 20
- Super U** • Route du Lac - D 925 - 04 79 25 77 11
- Quincaillerie "Lachenal"** • Le Tiolet - 04 79 36 42 51
- Tabac Presse "Le St-Pierrain"** • 64 Rue A. Domenget - 04 79 85 92 48
- Maison François Cholat** • 04 79 28 63 23

MAGASINS DE PÊCHE OU ARTICLES DE PÊCHE

"Décathlon" à Albertville et **Maison Cholat** aux Molettes : voir dépositaires ci-dessus

PARCOURS SPÉCIFIQUE

P1 Parcours sur l'Aitelène (1 poisson).

RÉSERVES DE PÊCHE

Détails des limites sur feuillet central "réglementation".

INFORMATIONS COMPLÉMENTAIRES

- Taille légale de la truite à 30 cm** sur l'Isère.
- Société de pêche privée de Ste-Hélène-sur-Isère** : le Nant Bruyant et ses affluents en aval de la centrale SPEA ainsi que les plans d'eau de la commune.
- Interdiction de consommation du poisson (PCB)** sur le Gelon, du moulin de la Gorge (La Rochette) jusqu'à l'Isère.
- Pêche de la carpe en no-kill obligatoire** (poisson relâché immédiatement vivant) sur les plans d'eau de Grésy/Isère, Carouge, Coise et Ste Hélène du Lac. Un seul hameçon sans ardoillon par ligne.
- Pêche de nuit de la carpe au lac de Grésy/Isère** sur 4 postes et 2 week-ends par mois d'avril à décembre.
- Réservation obligatoire et renseignements sur Facebook AAPPMA d'Albertville ou au 06 29 86 63 66.
- Le Bréda est en réciprocité sur la rive Isère sur la section où il marque la limite 38/73.**

HÉBERGEMENT

- Camping du Lac de Carouge (3*)**
Base de loisirs des Iles,
73250 St-Pierre-d'Albigny - 04 80 81 97 90



OMBRE COMMUN DU GELON

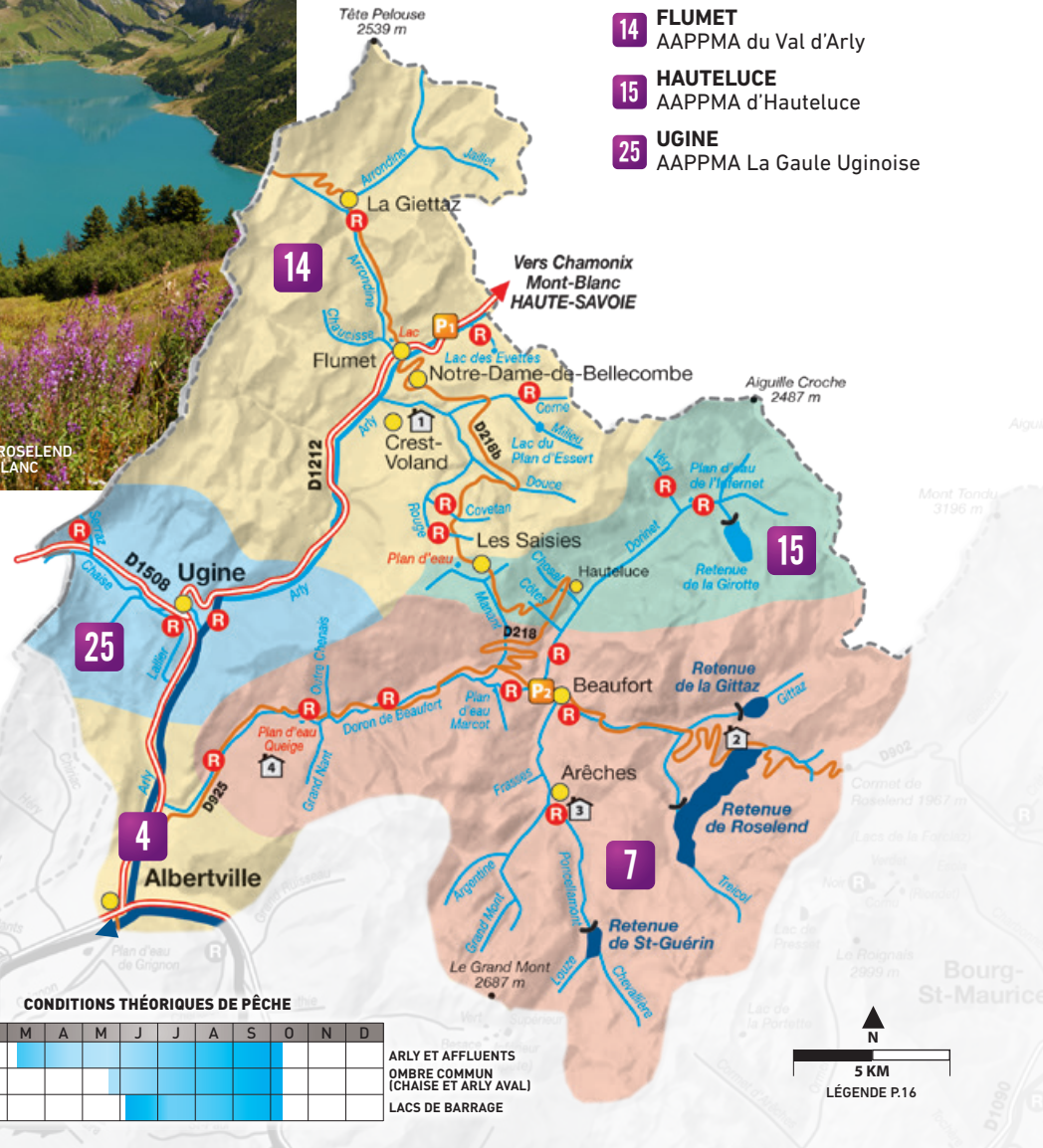
Le Val d'Arly et le Beaufortain offrent un cadre pastoral préservé propice à d'agréables sorties de pêche.

Ce domaine de 1^{ère} catégorie propose une grande diversité de sites : des grands lacs de retenue aux petits lacs naturels de montagne, des petits ruisseaux à la grosse rivière torrentueuse (Arly aval).



RETENUE DE ROSELEND ET LE MONT BLANC

- 4 ALBERTVILLE**
AAPPMA d'Albertville
- 7 BEAUFORT**
AAPPMA La Vallée du Doron de Beaufort
- 14 FLUMET**
AAPPMA du Val d'Arly
- 15 HAUTELUCE**
AAPPMA d'Hauteluze
- 25 UGINE**
AAPPMA La Gaule Uginoise



CONDITIONS THÉORIQUES DE PÊCHE

J	F	M	A	M	J	J	A	S	O	N	D

ARLY ET AFFLUENTS
OMBRE COMMUN
(CHAISE ET ARLY AVAL)
LACS DE BARRAGE



● DÉPOSITAIRES ou vente en ligne sur www.cartedepeche.fr

Les Offices de Tourisme Val d'Arly Mont Blanc •

Flumet - 04 79 31 61 08 • La Giettaz - 04 79 32 91 90
Crest-Voland - 04 79 31 62 57 • N.D. de Bellecombe - 04 79 31 61 40

Office de Tourisme • 185 Route d'Annecy - 04 79 37 56 33

AAPPMA La Gaule Uginoise • 976 Av. Jules Bianco - 06 14 43 94 18
M. Charly Guyot • Entre deux Nants, le Tovet - 06 17 77 93 91

Office de Tourisme des Saisies • 316 Av. des J.O. - 04 79 38 90 30

Office de Tourisme • Grande Rue - 04 79 38 37 57

Office de Tourisme • Route du Grand Mont - 04 79 38 15 33

Office de Tourisme • 15 Avenue de Winnenden - 04 79 32 04 22

"Décathlon" • 1227 Chemin de la Cassine - 04 79 37 47 32

Ugine (73400)

Hauteluze (73620)

Les Saisies (73620)

Beaufort (73270)

Arêches (73270)

Albertville (73200)

● MAGASINS DE PÊCHE OU ARTICLES DE PÊCHE

"Décathlon" à Albertville : voir dépositaires ci-dessus

● PARCOURS SPÉCIFIQUE

P1 Parcours "Prendre et relâcher" sur l'Arly à Flumet.

P2 Parcours "Prendre et relâcher" sur le Doron à Beaufort.

● RÉSERVES DE PÊCHE **R**

Détails des limites sur feuillet central "réglementation".

● INFORMATIONS COMPLÉMENTAIRES

Taille légale de la truite à 30 cm sur l'Arly en aval du seuil des Mollières (Ugine) et à 25 cm sur tout l'amont (hors affluents).

Un arrêté préfectoral interdit toute pénétration dans les eaux du Doron de Beaufort en aval de la prise d'eau de Queige à Villard/Doron (pêche du bord uniquement).

● HÉBERGEMENTS

1 Gîte/Chambre d'hôte "Chante le vent" (2 et 3*)
271 Route Col des Saisies, 73590 Crest-Voland - 06 27 25 76 86

2 Hôtel / Restaurant "Le Chalet de Roselend" (2*)
Col du Méraillet, 73270 Beaufort-sur-Doron - 04 79 38 09 57

3 Chalet "Bel Alp", appartements (2 ou 3*)
Route du Grand Mont, 73270 Arêches - 04 79 38 19 09

Chalet "Santa Maria", appartements (2 épis)
Route du Creux, 73270 Arêches - 06 77 75 75 20

Hôtel / Restaurant "Le Christiana" (2*)
Route du Grand Mont, 73270 Arêches - 04 79 38 10 58

4 Gîte rural "La Grange" (4 épis)
Marolland, 73270 Queige - 06 81 03 71 35



L'ARLY À FLUMET

la Tarentaise

LA BASSE-TARENTEISE

Au seuil de cette vallée mondialement connue, la Basse-Tarentaise offre un **domaine halieutique de 1^{ère} catégorie** dont l'Isère, axe principal, pourra vous surprendre par ses **truites de belle taille**.



- 4 ALBERTVILLE**
AAPPMA d'Albertville
- 17 MOUTIERS**
AAPPMA La Gaule Tarine



CALME APPARENT, RISQUE PRÉSENT.

Vous êtes près d'un barrage ou d'une usine hydroélectrique. À cet endroit, le niveau et la vitesse de l'eau peuvent augmenter brusquement. Soyez vigilants, respectez la signalisation.

Devenons l'énergie qui change tout.

L'énergie est notre avenir, économisons-la !



RCS PARIS 552 081 317

● DÉPOSITAIRES ou vente en ligne sur www.cartedepeche.fr

Moutiers (73600)
Albertville (73200)

France Rurale • 226 Faubourg de la Madeleine - 04 79 24 37 50
Office de Tourisme • 15 Avenue de Winnenden - 04 79 32 04 22
"Décathlon" • 1227 Chemin de la Cassine - 04 79 37 47 32

● MAGASINS DE PÊCHE OU ARTICLES DE PÊCHE

France Rurale à Moutiers et **"Décathlon"** à Albertville : voir dépositaires ci-dessus

● PARCOURS SPÉCIFIQUE

P+ Parcours "Prendre et relâcher" sur l'Isère à Pomblière-St-Marcel et Moutiers

● RÉSERVES DE PÊCHE **R**

Détails des limites sur feuillet central "réglementation".

● INFORMATIONS COMPLÉMENTAIRES

Taille légale de la truite à 30 cm sur l'Isère en aval du barrage d'Aigueblanche et à **25 cm** sur tout l'amont (hors affluents).

Un Arrêté Préfectoral **interdit toute pénétration dans les eaux de l'Isère** (pêche du bord uniquement) du barrage d'Aigueblanche jusqu'au pont de Gilly-sur-Isère (3 km à l'aval d'Albertville).

Vigilance supplémentaire sous la restitution de la centrale de La Bathie.

Société de pêche privée sur les ruisseaux de la commune de St-Paul-sur-Isère (Ruisseau du Bayet et de St-Paul).

● HÉBERGEMENT

Gîtes "La Grange du Roc" - Le Donjon, 73600 Salins-les-Thermes - 06 03 45 81 51



la Tarentaise

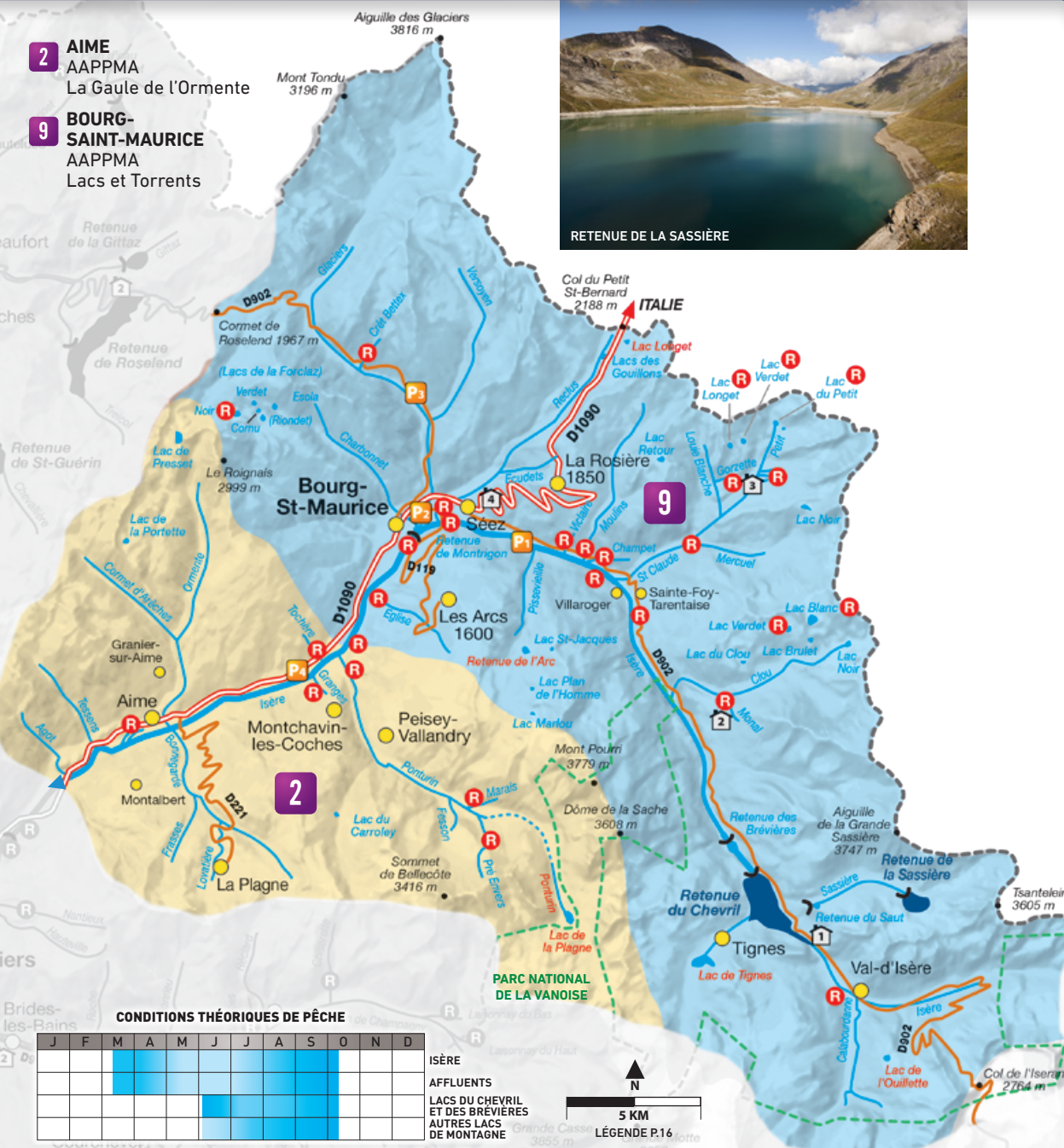
LA HAUTE-TARENTEAISE

Territoire touristique réputé pour ses grandes stations de ski (Val d'Isère, Tignes, Les Arcs, La Plagne), la Haute-Tarentaise est également un **domaine halieutique, à salmonidés, très riche et varié** avec ses nombreux torrents et lacs d'altitude, naturels et de retenues.

- 2** AIME
AAPPMA
La Gaule de l'Ormente
- 9** BOURG-SAINT-AURICE
AAPPMA
Lacs et Torrents



RETENUE DE LA SASSIÈRE



● DÉPOSITAIRES ou vente en ligne sur www.cartedepeche.fr

Val d'Isère (73150)
Tignes (73320)
La Rosière (73700)
Bourg-St-Maurice (73700)

Peisey-Vallandry (73210)
Peisey-Nancroix (73210)
Aime (73210)

Jean Sports • Chef Lieu - 04 79 06 04 44
Tignes Développement • Lac de Tignes - 04 79 40 04 40
Office de Tourisme de La Rosière • 04 79 06 80 51
France Rurale • 726 Route de Montrignon - 04 79 07 67 20
Bar Martin • 7 Rue Capitaine Desserteaux - 04 79 07 04 07
Office de Tourisme de Peisey Vallandry • 04 79 07 94 28
Camping "Les Lanchettes" • Chemin de Bovarèche - 04 79 07 93 07
Décathlon • ZA des Iles - 04 79 22 28 59

● MAGASINS DE PÊCHE OU ARTICLES DE PÊCHE

Bar Martin et **France Rurale** à Bourg-St-Maurice et "**Décathlon**" à Aime : voir dépositaires ci-dessus

● PARCOURS SPÉCIFIQUES

- P1** Parcours "Prendre et relâcher" sur l'**Isère à Seez**
- P2** Parcours "Prendre et relâcher" sur le **Versoyen**
- P3 P4** Parcours "1 poisson" sur le **Torrent des Glaciers** et l'**Isère à Bellentre**

● RÉSERVES DE PÊCHE **R**


Détails des limites sur feuillet central "réglementation".

● INFORMATIONS COMPLÉMENTAIRES

Taille légale de la truite à 25 cm sur toute la Haute-Isère (hors affluents).
Attention : certains lacs naturels de montagne ne dégèlent pas avant début juillet.

● HÉBERGEMENTS

- 1** **Chambres d'hôtes "Chalet Colinn"** (3 épis)
Le Franchet de Tignes, 73151 Val d'Isère - 06 08 63 27 48
- 2** **Gîte d'étape "Le Chenal"** (2 épis)
Le Chenal, 73640 Ste-Foy-Tarentaise - 04 79 06 93 63
- 3** **Refuge traditionnel "Le Monal"**
Le Monal, 73640 Ste-Foy-Tarentaise - 06 07 38 24 69
- 3** **Refuge traditionnel "Le Ruitor"**
La Mazure, 73640 Ste-Foy-Tarentaise - 09 78 04 92 51
- 4** **Camping "Le Reclus"**
RD1090, 73700 Seez - 06 12 13 37 39
- 4** **Chambres d'hôtes "Ferme d'Angèle"** (4 épis)
Le Noyerai, 73700 Seez - 04 79 41 05 71



LACS DE LA FORCLAZ (VERDET)

CONDITIONS THÉORIQUES DE PÊCHE

J	F	M	A	M	J	J	A	S	O	N	D

ISÈRE
AFFLUENTS
LACS DU CHEVRIL
ET DES BRÉVIERES
AUTRES LACS
DE MONTAGNE



la Tarentaise

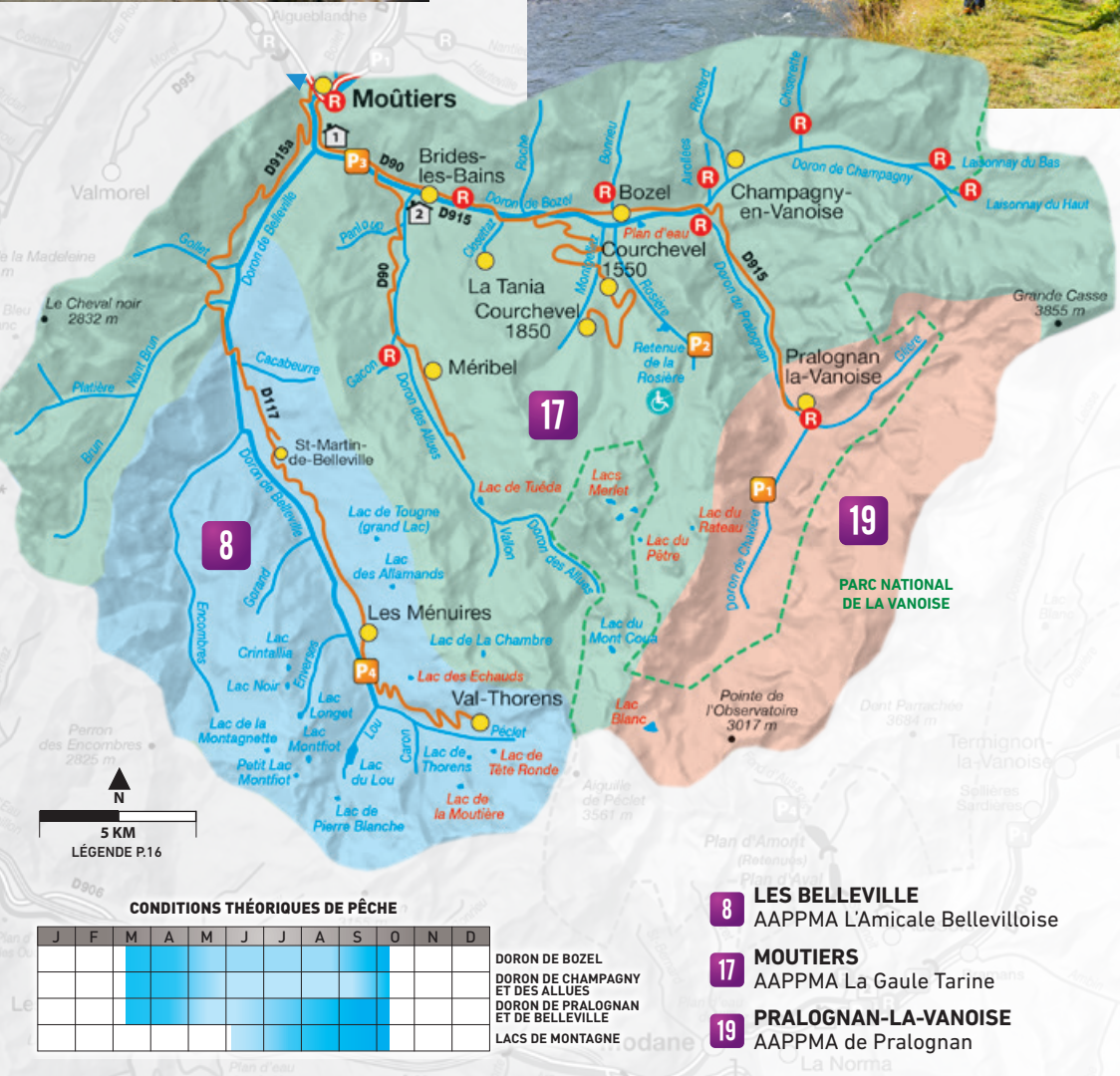
LES TROIS VALLÉES



CRISTIVOMER DU LAC DU MONT COUVA



PARCOURS "1 POISSON" DU DORON DE BELLEVILLE



Les 3 vallées (Les Ménuires, Val Thorens, Méribel, Courchevel) sont un domaine halieutique de 1^{ère} catégorie typiquement savoyard qui inclut également les vallées de Champagny et de Pralognan. Ce vaste territoire avec ses nombreux ruisseaux et dorons (torrents en savoyard) offre aussi des lacs de montagne dans la vallée des Belleville.

● DÉPOSITAIRES ou vente en ligne sur www.cartedepeche.fr

- Pralognan-la-Vanoise (73480) **Office de Tourisme** • 290 Av. de Chasseforêt - 04 79 08 79 08
Rolland Sport Vanoise • Résidence Les Mélèzes - 04 79 08 74 65
- Champagny-en-Van. (73350) **Office de Tourisme** • Résidence le Centre - 04 79 55 06 55
 Bozel (73350) **Office de Tourisme** • Rue Emile Machet - 04 79 55 03 77
- Courchevel (73120) **Office de Tourisme** • Courchevel Moriond - 04 79 08 00 29
- Les Menuires (73440) **Carrefour Montagne "Preyerand"** • - 04 79 55 31 08
- Les Belleville (73440) **Togosports** • Chef-Lieu St Martin - 04 79 00 61 44
- Moûtiers (73600) **France Rurale** • 226 Faubourg de la Madeleine - 04 79 24 37 50

● MAGASIN DE PÊCHE OU ARTICLES DE PÊCHE

France Rurale à Moûtiers : voir dépositaires ci-dessus

● PARCOURS SPÉCIFIQUES

- P1** Parcours "Prendre et relâcher" sur le Doron de Chavière
- P2** Parcours "1 poisson" sur la retenue de la Rosière et le ruisseau en amont.
- P3** Parcours "1 poisson" sur le Doron de Bozel sous Brides-les-Bains.
- P4** Parcours "1 poisson" sur le Doron de Belleville en amont des Ménuires.

● RÉSERVES DE PÊCHE **R**

Détails des limites sur feuillet central "réglementation".

● INFORMATIONS COMPLÉMENTAIRES

Attention : certains lacs naturels de montagne de la vallée des Belleville ne dégèlent pas avant début juillet.

Interdiction de pêcher en marchant dans les eaux du Doron des Belleville du pont de Boismint au pont de la Masse jusqu'au 31 mai.

● HÉBERGEMENTS

- 1** Gîtes "La Grange du Roc"
Le Donjon, 73600 Salins-les-Therms - 06 03 45 81 51
- 2** Camping "La Piat"
Avenue Comte Greffré de Bellecombe, 73570 Brides-les-Bains - 04 79 55 22 74



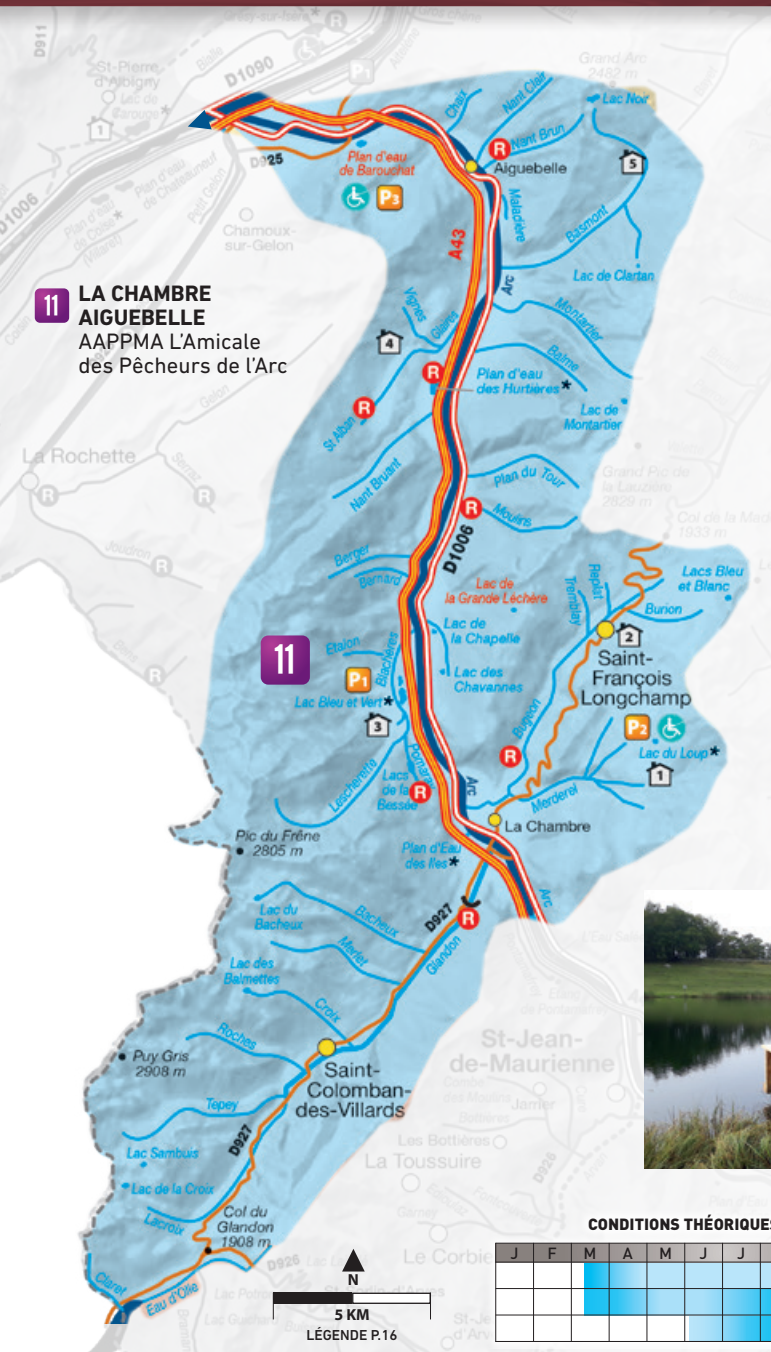
PARCOURS "NO-KILL" DU DORON DE CHAVIÈRE

la Maurienne

LA BASSE-MAURIENNE

La Basse-Maurienne est un territoire très boisé où serpentent de **magnifiques ruisseaux piscicoles**.

Ce vaste domaine halieutique comprend également plusieurs lacs de montagne (1^{ère} cat.) et de plaine (2^{ème} cat.).



11 LA CHAMBRE AIGUEBELLE
AAPPMA L'Amicale des Pêcheurs de l'Arc



PLAN D'EAU DES HURTIÈRES



PARCOURS PÊCHE "FAMILLE" DU LAC DU LOUP

CONDITIONS THÉORIQUES DE PÊCHE

	J	F	M	A	M	J	J	A	S	O	N	D
L'ARC												
LES AFFLUENTS												
LACS DE MONTAGNE												

● DÉPOSITAIRES ou vente en ligne sur www.cartedepeche.fr

- St-Colomban-des-Villards (73480) **Office de Tourisme** • Chef-Lieu - 04 79 56 24 53
- St-François-Longchamp (73130) **"Eterlou Sports 1650"** • Gal. march. "La Madeleine" - 04 79 59 15 07
- La Chambre (73130) **"Milly Sports 1450"** • Chef-Lieu - 06 09 46 44 46
- St-Etienne-de-Cuines (73130) **Office de Tourisme** • Résidence Les Charmettes - 04 79 56 33 58
- St-Rémy-de-Maur. (73660) **Tabac Presse** • 37 rue du mont Cuchet - 04 79 56 23 73
- Epierre (73220) **Tabac Presse** • Languillere - 04 79 83 18 70
- Aiguebelle (73220) **Tabac Presse** • Rue Lauzière - 04 79 36 11 64
- Bourgneuf (73390) **Office de Tourisme** • 75 Grande Rue - 04 79 36 29 24
- Plan d'eau de Barouchat** • 04 79 44 30 99

● MAGASINS DE PÊCHE OU ARTICLES DE PÊCHE

"Eterlou Sports" et **"Milly Sports"** à St-François-Longchamp, **Tabac Presse** à St-Rémy-de-Maurienne et **Plan d'eau de Barouchat** à Bourgneuf : voir dépositaires ci-dessus

● PARCOURS SPÉCIFIQUES

- P1** Parcours "Prendre et relâcher" sur le **Ruisseau des Blachères** à St-Rémy-de-Maurienne.
- P2** Parcours Pêche "Famille" du **Lac du Loup** : réglementation générale 2^{ème} cat.
- P3** Parcours du **Plan d'eau de Barouchat** : plus d'infos page 14.

● RÉSERVES DE PÊCHE **R**

Détails des limites sur feuillet central "réglementation".

● INFORMATIONS COMPLÉMENTAIRES

Taille légale de la truite à 30 cm sur l'Arc à l'aval de l'ancien pont de la Madeleine (St Avre) et à **25 cm** sur tout l'amont (hors affluents).
Attention : les lacs naturels de montagne ne sont pas praticables dès l'ouverture début juin.
Pêche de la carpe en no kill obligatoire (poisson relâché immédiatement vivant) sur le plan d'eau des Iles (St Etienne de Cuines) et le lac vert (St Rémy de Maurienne).
Un seul hameçon sans ardillon par ligne.

● HÉBERGEMENTS

- 1** Gîte **"Les Diablotins"**
Bonvillard, 73130 Montaimont - 04 79 56 29 21
- 2** Gîtes de **Milly Sport 1450**
73130 St-François-Longchamp - 06 09 46 44 46
- 3** Camping **"Les Lacs de Maurienne"**
Le Verney, 73660 St-Rémy-de-Maurienne - 06 76 29 19 39
- 4** Gîte **"Le Bauchez Dessus"**
73220 St-Georges-d'Hurtières - 06 16 79 21 17
- 5** Hôtel/Gîte **"Le Relais du Lac Noir"**
Lieu Lever, 73220 Montsappay - 04 79 36 30 52



PARCOURS "NO-KILL" DU RUISSEAU DES BLACHÈRES

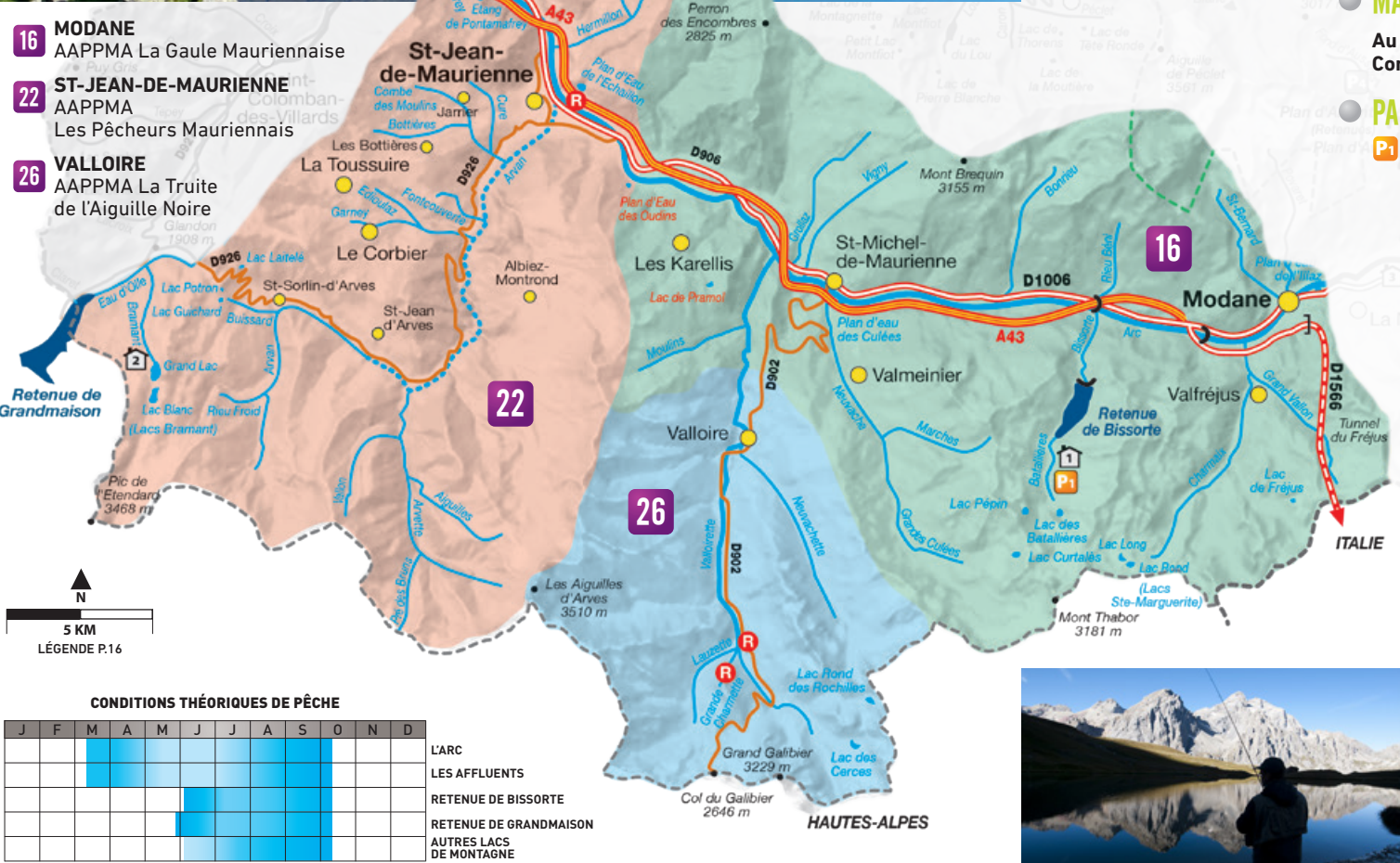
la Maurienne

LA MOYENNE-MAURIENNE

Territoire historiquement industriel en fond de vallée, la Moyenne-Maurienne s'est reconvertie en secteur touristique grâce à sa dizaine de villages stations de ski. Ce domaine halieutique de 1^{ère} catégorie offre de **magnifiques sites de pêche en altitude**.



- 16 MODANE**
AAPPMA La Gaule Maurienne
- 22 ST-JEAN-DE-MAURIENNE**
AAPPMA Les Pêcheurs Maurienais
- 26 VALLOIRE**
AAPPMA La Truite de l'Aiguille Noire



CONDITIONS THÉORIQUES DE PÊCHE

	J	F	M	A	M	J	J	A	S	O	N	D
L'ARC												
LES AFFLUENTS												
RETENUE DE BISSORTE												
RETENUE DE GRANDMAISON												
AUTRES LACS DE MONTAGNE												

● DÉPOSITAIRES

ou vente en ligne sur www.cartedepeche.fr

- Modane (73500)
- Valfréjus (73500)
- St-Michel-de-Maur. (73140)
- Valmeinier (73450)
- Valloire (73450)
- St-Sorlin-d'Arves (73530)
- St-Jean-de-Maur. (73300)

- Maison Cantonale** • Place Sommeiller - 04 79 05 26 67
- La Cabane AKADO** • 16 Place Hôtel de Ville - 04 79 64 29 61
- Office de Tourisme** • Les Mélézets - 04 79 05 33 83
- Mosaïca Centre Social** • 25 Rue Général Ferrié - 04 79 56 66 09
- Office de Tourisme de 1500 et 1800** • 04 79 59 53 69
- Comptoir Cyrill** • Rue des Grandes Alpes - 04 79 59 01 30
- Office de Tourisme** • Champrond - 04 79 59 71 77
- Refuge de l'Etendard** - 04 79 59 74 96
- Office de Tourisme** • Place de la Cathédrale - 04 79 83 51 51

● MAGASINS DE PÊCHE OU ARTICLES DE PÊCHE

Au Fil de l'Eau • 12 Rue Gambetta, 73500 Modane - 04 79 59 10 02
Comptoir Cyrill à Valloire : voir dépositaires ci-dessus

● PARCOURS SPÉCIFIQUE

P1 Parcours sur le **Ruisseau des Batallières** (réglementation générale)

● RÉSERVES DE PÊCHE **R**

Détails des limites sur feuillet central "réglementation".

● INFORMATIONS COMPLÉMENTAIRES

Taille légale de la truite à 25 cm sur l'Arc (hors affluents) en amont de l'ancien pont de la Madeleine (St Avre).
Attention : certains lacs naturels de montagne ne dégèlent pas avant début juillet.
Lac de Grand Maison (baux A.A.P.P.M.A. 38) en réciprocité à 2 cannes avec une carte de pêche de Savoie. Ouverture dernier samedi de mai.
Sécurité : la présence de toute personne est interdite sur les atterrissements et bancs de graviers émergés situés dans le lit mouillé de l'Arc entre le canal de la centrale d'Avrieux et la retenue du Pont des Chèvres (Orelle) et entre la retenue de St-Martin-de-la-Porte et le Pont de l'Echailon (St-Jean-de-Maurienne).

● HÉBERGEMENTS

- 1** **Refuge des Marches** • Lac de Bissorte - 04 79 05 02 26
- 2** **Refuge de l'Etendard** • Lacs Bramant - 04 79 59 74 96



LAC DES CERCES

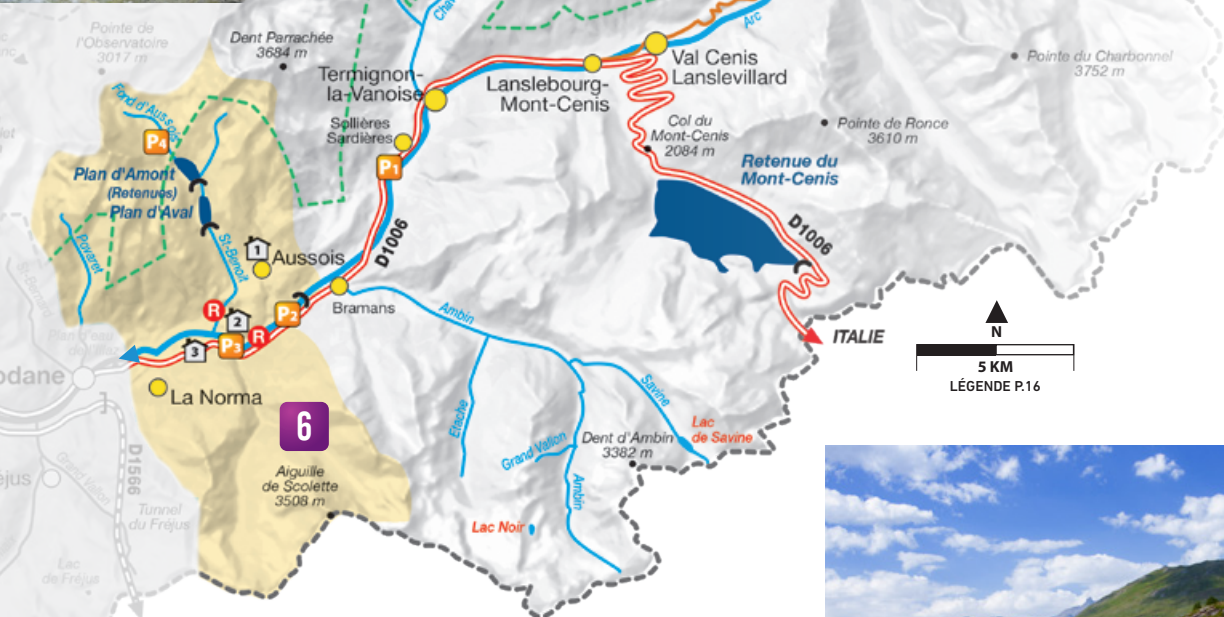
la Maurienne

LA HAUTE-MAURIENNE

La Haute-Maurienne est un territoire authentique et sauvage au climat plus sec et plus ensoleillé que la moyenne en Savoie. La majorité de ce domaine halieutique est gérée par des sociétés de pêche privées (non accessible avec une carte départementale).



L'ARC À TERMIGNON



6 AUSSOIS / AVRIEUX
AAPPMA d'Aussois / Norma Pêche

CONDITIONS THÉORIQUES DE PÊCHE

J	F	M	A	M	J	J	A	S	O	N	D

PARCOURS PÊCHE DE SAVOIE
DE L'ARC À SOLLIÈRES-SARDIÈRES
L'ARC À L'AVAL DU BARRAGE DE BRAMANS
LACS DU MONT-CENIS,
PLAN D'AMONT ET PLAN D'AVAL



RETENUE DU MONT CENIS

● DÉPOSITAIRES ou vente en ligne sur www.cartedepeche.fr

- Lac du Mont-Cenis (73480) **Hôtel "Gran Scala"** • Grand Croix - 04 79 05 91 15
- Restaurant "Le Hott"** • Le Col - 04 79 05 91 86 (cartes journalières)
- Aussois (73500) **Maison d'Aussois** • 43 Route des Barrages - 04 79 20 30 80
- Avrieux (73500) **Maison de La Norma** • Station de La Norma - 04 79 20 31 46

● MAGASIN DE PÊCHE OU ARTICLES DE PÊCHE

Au Fil de l'Eau • 12 Rue Gambetta, 73500 Modane - 04 79 59 10 02

● PARCOURS SPÉCIFIQUES

- P1** Parcours "Prendre et relâcher" sur l'Arc à Val Cenis (Sollières-Sardières)
Co-géré par Fédération / Société de pêche privée de Termignon.
Accessible aux détenteurs d'une carte Savoie et option réciprocité 73/74.
- P2** Parcours "Prendre et relâcher" sur l'Arc à Aussois
Accès parcours interdit le jeudi de 5 h à midi (Arrêté Préfectoral sûreté)
- P3** Parcours "1 poisson" sur l'Arc en amont du Pont Pierre d'Avrieux
- P4** Parcours "1 poisson" sur le Ruisseau du Fond d'Aussois

● RÉSERVES DE PÊCHE **R**

Arc - Limite amont : 50 m en amont du pont du Diable, limite aval : cascade du Casset
St Benoît - Limite amont : cascade de St Benoît, limite aval : confluence Arc

● INFORMATIONS COMPLÉMENTAIRES

Taille légale de la truite à 25 cm sur tout le Haut-l'Arc (hors affluents).
Sur l'Arc, le domaine des A.A.P.P.M.A. s'arrête à la limite communale Aussois/Bramans, 400 m au-dessus du barrage
Le lac du Mont-Cenis n'est pas géré par les sociétés de pêche privées mais par l'A.A.P.P.M.A. de Modane.
Sécurité : Arrêté préfectoral en aval de la centrale d'Avrieux : voir page précédente. L'application gratuite **Hydrovigie** vous informe en temps réel des lâchers d'eau entre Avrieux et Modane.

● HÉBERGEMENTS

- 1** **Gîte "La Buidonnière"** (2 épis)
8 Rue de la Buidonnière, 73500 Aussois - 06 75 52 02 93
- Gîte "Le Lagopède"** (3 épis)
1 Rue de la Buidonnière, 73500 Aussois - 06 81 03 18 31
- 2** **Gîtes "Chalets du Nikaia"** (3 épis)
545 Rue St Thomas, 73500 Avrieux - 06 62 52 65 37
- 3** **Chambres d'hôtes "La Grange"** (3 épis)
352 Rue St Thomas, 73500 Avrieux - 04 79 20 37 09





Les autres éditions de la Fédération
en téléchargement gratuit sur savoiepeche.com

