

# Guide de PÊCHE

2026

73

Structures Associatives agréées  
pour la Pêche et la Protection  
du Milieu Aquatique de Savoie

SAVOIEPECHE.COM

Savoie  
Pêche

GÉNÉRATION  
PÊCHE



- 4 les collectivités piscicoles
- 6 liste des A.A.P.P.M.A.
- 7 les Ateliers Pêche & Nature
- 8 la pêche en action
- 10 lexique réglementaire
- 11 les cartes de pêche
- 12 la réglementation
- 14 les offres pêche
- 16 la carte des territoires

**Avant-Pays-Savoyard / Chartreuse**

- 18 Bassin du Rhône
- 20 Bassin du Guiers
- 22 Lac d'Aiguebelette

**I à IV Feuillelet détachable "Réglementation"**

- Bassin du Lac du Bourget**
- 27 Lac du Bourget
- 28 Affluents du Lac du Bourget
- 30 Bauges (non réciprotaire)
- 32 Combe de Savoie
- 34 Val d'Arly / Beaufortain
- Tarentaise**
- 36 Basse Tarentaise
- 38 Haute Tarentaise
- 40 Trois Vallées
- Maurienne**
- 42 Basse Maurienne
- 44 Moyenne Maurienne
- 46 Haute Maurienne

La Fédération de Savoie pour la Pêche et la Protection du Milieu Aquatique (FSPMA) a le plaisir de vous offrir le dépliant des sites de pêche du département de la Savoie. Avec près de 24 500 cartes délivrées en 2025, la Savoie reste une destination pêche reconnue et appréciée.

Merci à tous les bénévoles pour leur disponibilité et leur engagement au quotidien dans l'ensemble des AAPMA de la Savoie. 2026 marquera le début du processus du renouvellement des conseils d'administration de toutes les collectivités piscicoles.

N'hésitez pas à vous engager lors des assemblées générales afin de participer à la protection du milieu aquatique et à la promotion du loisir pêche.

On a besoin de vous.

*Excellente saison de pêche 2026 en Savoie*

Ce guide est édité par  
la **Fédération de Savoie  
pour la Pêche et la Protection  
du Milieu Aquatique**

15, Impasse de Bolliet  
73230 St Alban Laysse  
[www.savoiepeche.com](http://www.savoiepeche.com)

Directeur de la publication :  
Gérard GUILLAUD

Conception : **EKLIPS DESIGN**

Photos : FNPF - Laurent Madelon, FSPMA

AAPMA Haut Chéran (p.30)

Base cartographique : 2H+M

Impression : Vinçot Impression Chambéry


Tirage : 17.000 exemplaires

Décembre 2025






# les collectivités piscicoles



- > 1 Fédération Nationale pour la Pêche en France et la protection du milieu aquatique (FNPF)
- > 12 associations régionales
- > 93 fédérations départementales
- > 3600 Associations Agréées pour la Pêche et la Protection du Milieu Aquatique (AAPPMA)
- > 1,5 millions de pêcheurs qui adhèrent à une AAPPMA



En achetant une carte de pêche, vous adhérez au réseau associatif de pêche et de protection du milieu aquatique et participez au financement de ses actions.

Vous pouvez également devenir acteur en participant aux Assemblées Générales et/ou aux actions de votre association, voire en intégrant son conseil d'administration ou en devenant Garde-Pêche Particulier.

## La pêche en Savoie en quelques chiffres

- 2250 km de cours d'eau piscicoles (dont 2180 en 1<sup>ère</sup> catégorie)
- 8000 ha de plans d'eau
- 1 Fédération départementale et son conseil d'administration regroupant 15 élus bénévoles issus des AAPPMA



- 27 Associations Agréées pour la Pêche et la Protection du Milieu Aquatique (AAPPMA)
- 24 000 cartes de pêche / an
- 9000 entrées pêche / an au plan d'eau fédéral de Barouchat
- 13 salariés (8 au siège de la Fédération + 2 au plan d'eau de Barouchat + 3 en AAPPMA)

## Les missions des collectivités piscicoles :

### La Fédération de Savoie pour la Pêche et la Protection du Milieu Aquatique (FSPPMA) :

- Développe la pêche amateur
- Met en oeuvre des actions de promotion du loisir pêche
- Protège les milieux aquatiques
- Met en valeur et surveille le domaine piscicole départemental
- Représente les intérêts piscicoles auprès des divers organismes départementaux et régionaux
- Aide à définir, coordonne et soutient techniquement et financièrement les actions des AAPPMA
- Collecte la Cotisation Pêche et Milieu Aquatique (CPMA)

### Les 27 Associations Agréées pour la Pêche et la Protection du Milieu Aquatique de Savoie :

- Détiennent et gèrent les droits de pêche qu'elles acquièrent, négocient, reçoivent ou louent sur les domaines publics ou privés
- Participent à la protection des milieux aquatiques, du patrimoine piscicole, luttent contre le braconnage, la pollution et les atteintes au milieu
- Effectuent des opérations de mise en valeur du domaine piscicole
- Sensibilisent le public à la protection des milieux aquatiques
- Forment les pêcheurs avec leurs Ateliers Pêche Nature

**Nota :** 25 des 27 AAPPMA de Savoie sont en réciprocité totale (exceptées les AAPPMA de la Gaule des Coudans et du Haut Chéran). Les domaines des Sociétés de Pêche Privées de Haute Maurienne, du Truisson, de Sainte-Hélène-sur-Isère, du Bayet et d'autres lacs en gestion privée sont également hors réciprocité.

Nous avons tous le devoir de protéger les milieux aquatiques et devons signaler toute atteinte leur portant préjudice, en contactant l'Office Français pour la Biodiversité (OFB) 04 80 14 62 77 (laissez un message avec vos coordonnées), et en remplissant une fiche de signalement **disponible ici** >



## Fédération de Savoie pour la Pêche et la Protection du Milieu Aquatique (FSPPMA)

15, Impasse de Bolliet • 73230 Saint-Alban-Leyse • Tél : 04 79 85 89 36  
fsppma@savoiepeche.com • [www.savoiepeche.com](http://www.savoiepeche.com)

[facebook.com/savoiepeche](https://www.facebook.com/savoiepeche) [instagram.com/savoiepeche](https://www.instagram.com/savoiepeche)

Horaires d'accueil du public : lundi au vendredi de 8h30 à 12h30 et de 13h30 à 17h30

**1 LAC D'AIGUEBELETTE**  
**AAPPMA LES PÊCHEURS DU LAC D'AIGUEBELETTE**  
 [Président] : Pascal Burei **04 79 36 18 79**  
 [Technicien] : Julien Schneider **06 81 02 25 83**  
 contact@aappma-aiguebelette.org  
 www.aappma-aiguebelette.org

**2 AIME - AAPPMA LA GAULE DE L'ORMENTE**  
 [Président] : Jean-Luc Grognet **06 13 02 61 68**  
 jean-luc.grognet@laposte.net

**3 AIX-LES-BAINS - AAPPMA D'AIX-LES-BAINS**  
**GRAND LAC - LAC DU BOURGET**  
 [Président] : Roger Ayel **06 70 77 08 71**  
 aappmadaixlesbains@free.fr  
 www.aappma-aix-les-bains.fr

**4 ALBERTVILLE - AAPPMA D'ALBERTVILLE**  
 [Président] : Christophe Valaz **06 07 96 66 36**  
 christophe.valaz@orange.fr

**5 ARVILLARD - AAPPMA LA TRUITE DU BENS**  
 [Président] : Marc Martinet **06 79 26 30 01**  
 marcmartinet73@gmail.com

**6 AUSSOIS / AVRIEUX -**  
**AAPPMA D'AUSOIS / NORMA PECHE**  
 [Président] : Christian Buisson **04 79 05 34 65**  
 christian.buisson9@gmail.com

**7 BEAUFORT**  
**AAPPMA DE LA VALLEE DU DORON DE BEAUFORT**  
 [Président] : Jimmy Delsaux **06 78 11 51 14**  
 delsaux84@gmail.com

**8 LES BELLEVILLE**  
**AAPPMA L'AMICALE BELLEVILLOISE**  
 [Président] : Serge Rey **06 26 38 17 78**  
 serge-jean.rey@orange.fr

**9 BOURG-ST-MAURICE - AAPPMA LACS ET TORRENTS**  
 [Président] : Julien Vérove **06 23 78 44 72**  
 aappma.lacsetorrents@gmail.com  
 www.aappmalacsetorrents.fr

**10 CHAMBERY - AAPPMA LES PÊCHEURS CHAMBERIENS**  
 [Président] : Valéry Roulet **06 67 43 51 37**  
 [Animateur] : Damien Arnaud **06 61 37 30 81**  
 info@pecheurs-chamberiens.fr  
 www.pecheurs-chamberiens.fr

**11 LA CHAMBRE / AIGUEBELLE**  
**AAPPMA L'AMICALE DES PÊCHEURS DE L'ARC**  
 [Président] : François Curcio **06 43 56 69 62**  
 curciofrancois62@gmail.com

**12 LE CHATELARD**  
**AAPPMA DU HAUT CHÉRAN \***  
 [Président] : Pascal Grillet **04 50 64 61 63**  
 [Technicien] : Hugo Chouvelon **07 60 41 00 37**  
 contact@cheran-terredepeche.com  
 www.cheran-terredepeche.com

**13 LES ECHELLES - AAPPMA LA GAULE DU GUIERS**  
 [Président] : Adrien Bertholio **07 83 18 82 47**  
 info@lagauleduguiers.com - www.lagauleduguiers.com

**14 FLUMET - AAPPMA DU VAL D'ARLY**  
 [Président] : Philippe Drigeard **06 84 68 65 36**  
 drigeardphilippe@gmail.com

**15 HAUTELUCE - AAPPMA D'HAUTELUCE**  
 [Président] : Jérôme Parent **06 75 91 37 45**  
 joel-parent@orange.fr

**16 MODANE - AAPPMA LA GAULE MAURIENNAISE**  
 [Président] : Gérard Guillaud **04 79 05 16 06**  
 gerard.guillaud73@orange.fr

**17 MOUTIERS - AAPPMA LA GAULE TARINE**  
 [Président] : Guillaume Cudraz **06 20 32 14 10**  
 cudraz.g@gmail.com - www.lagauletarine.com

**18 PONT DE BEAUVOISIN / LA BRIDOIRE**  
**AAPPMA GUIERS / TIER**  
 [Président] : Frédéric Dubois **06 86 99 76 14**  
 aappma.guiers.thiers73@gmail.com  
 https://aappmaguiers.thiers.wixsite.com/  
 aappma-guiers-thiers

**19 PRALOGNAN LA VANOISE - AAPPMA DE PRALOGNAN**  
 [Président] : Michel Rolland **06 60 54 35 97**  
 michelrolland73@orange.fr

**20 LA ROCHETTE - AAPPMA LA TRUITE ARC EN CIEL**  
 [Président] : Patrick Moretti **06 34 42 24 06**  
 monique.moretti@orange.fr

**21 ST GENIX SUR GUIERS - AAPPMA GUIERS-RHÔNE**  
 [Président] : Pascal Jacquemier **04 76 32 54 48**  
 pascal.jacquemier@orange.fr

**22 ST JEAN-DE-MAURIENNE**  
**AAPPMA LES PECHEURS MAURIENNAIS**  
 [Président] : Morgan Falquet **07 77 14 75 03**  
 aappma-saint-jean-de-maurienne@outlook.fr

**23 VALLEE DE COUZ**  
**AAPPMA LA GAULE DES COUDANS \***  
 [Président] : Michel David **06 45 38 55 06**  
 gauledescoudans@gauledescoudans.fr  
 www.gauledescoudans.fr

**24 STE HELENE-DU-LAC**  
**AAPPMA L'AMICALE DES PECHEURS**  
**DE SAINTE HELENE-DU-LAC**  
 [Président] : Robin Giraud **06 12 91 32 93**  
 aappma.ste.helene.du.lac@gmail.com

**25 UGINE - AAPPMA LA GAULE UGINOISE**  
 [Président] : Jean-Luc Ferréol **06 14 43 94 18**  
 uGINE.aappma@laposte.net

**26 VALLOIRE**  
**AAPPMA LA TRUITE DE L'AIGUILLE NOIRE**  
 [Président] : Tristan Beaumont **07 86 57 81 54**  
 aappma.valloire@yahoo.com

**27 YENNE - AAPPMA LA GAULE YENNOISE**  
 [Président] : Jean-Marc Giraud **06 73 44 69 20**  
 yenne.association.de.peche@gmail.com  
 www.aappma-yenne.com

Les **Ateliers Pêche Nature** ont pour objectifs de rendre autonomes les pêcheurs débutants, jeunes ou adultes, et de transmettre l'éthique de la pêche associative fondée sur :

- **Le respect du poisson**, par la connaissance de ses modes de vie et de ses techniques de capture raisonnée.
- **La conscience du caractère fragile et irremplaçable des milieux aquatiques**, de leur faune, de leur flore, des paysages qui leur sont associés, éléments d'un patrimoine environnemental indispensable à la qualité de la vie, à l'équilibre et à l'épanouissement de l'homme.
- **Le respect de soi-même et d'autrui**, qui doit inspirer le comportement du pêcheur à l'égard des autres usagers de l'eau et de son environnement.
- **La connaissance du rôle des associations agréées de pêche** et de protection du milieu aquatique et des missions d'intérêt général que la loi leur confie.



**APN fédéral**  
 > Julie Quillard **06 08 05 31 69**  
 atelierpechenature@savoiepeche.com

**Conditions** : les mercredis après-midi + journées pendant les vacances scolaires  
**Public concerné** : jeunes et adultes

**AAPPMA Chambéry**  
 > Damien Arnaud **06 61 37 30 81**

**Conditions** : toute l'année. De novembre à mars, 2 sorties par mois les week-ends + soirées thématiques pour les adultes. Le reste de l'année, les mercredis, week-ends, vacances scolaires et jours fériés  
**Public concerné** : jeunes et adultes • **Technique** : toutes (mouche en hiver)

**AAPPMA Aiguebelette**  
 > Julien Schneider **06 81 02 25 83**

**Conditions** : les mercredis + vacances scolaires  
**Public concerné** : jeunes • **Technique** : toutes

**AAPPMA du Haut Chéran**  
 > Hugo Chouvelon **07 60 41 00 37**

**Conditions** : 15 séances de décembre à juin  
 Jeudi soir : montage - Samedi matin : lancer. Journées pêche en week-end  
**Public concerné** : jeunes et adultes • **Technique** : mouche

**AAPPMA Bourg-Saint-Maurice**  
 > Steven Chauvin **06 06 97 30 79**

**Conditions** : de février à décembre, théorie, les vendredis soir et pratique, les samedis  
**Public concerné** : jeunes • **Technique** : toutes

**AAPPMA Aix-les-Bains**  
 > Roger Ayel **06 70 77 08 71**

**Public concerné** : jeunes et adultes • **Technique** : toutes

**AAPPMA Moutiers**  
 > Stéphane Vichos **06 42 63 45 21**

**Conditions** : les mercredis et samedis  
**Public concerné** : jeunes et adultes • **Technique** : toutes

**AAPPMA Yenne**  
 > Thierry Cellier **06 37 96 95 50**

**Conditions** : les vendredis soir et samedis matin  
**Public concerné** : jeunes • **Technique** : toutes

**AAPPMA Pont-de-Beauvoisin**  
 > Frédéric Dubois **06 86 99 76 14**

**Conditions** : les vendredis soir et week-end en périodes scolaires  
**Public concerné** : jeunes et adultes

**AAPPMA Ste-Hélène-du-Lac**  
 > Philippe Crouzet **06 14 22 75 71**

**Conditions** : quelques samedis de juin à octobre  
**Public concerné** : jeunes • **Technique** : coup + leurres

/ Merci de ne pas déranger ces bénévoles le soir après 20 h /  
 \* AAPPMA non réciprocaire à la carte départementale



## ENCORE UNE ANNÉE RICHE EN TRAVAUX POUR AMÉLIORER VOS CONDITIONS DE PÊCHE...

### • Plan d'eau de Grésy-sur-Isère

Le label parcours pêche « Famille » a été décerné au plan d'eau grâce aux aménagements réalisés sous maîtrise d'ouvrage de la Fédération, en partenariat étroit avec l'AAPPMA d'Albertville et soutenus par la Région Auvergne-Rhône-Alpes et la FNPF.

**3 nouveaux pontons de pêche** de 6m de large sont dédiés aux pêcheurs (dont 2 accessibles PMR).



### • Etang du Sauget aux Echelles

Sur les quatre anciens pontons, deux ont été arasés, un a pu être conservé en l'état et le dernier a été consolidé. 3 caps de pêche en matériaux de remblai et un linéaire accessible PMR ont vu le jour. Le cheminement a aussi été réhaussé par l'apport de matériaux afin de faciliter la circulation pédestre en hautes eaux sur la bordure Est du plan d'eau.

Ces aménagements ont été réalisés sous maîtrise d'ouvrage de la Fédération, en partenariat étroit avec l'AAPPMA des Echelles, et soutenus par la Région Auvergne-Rhône-Alpes, EDF, le Crédit Agricole et la FNPF.

Le Syndicat Intercommunal des Sports va prochainement réaliser la signalétique nécessaire pour l'obtention du label national parcours « Passion ».



### • Dix parcours pêche fraîchement labélisés « passions »

Le Guiers à Saint-Béron, l'Aitelène à Aiton, le Pôle Pêche de Barouchat, le Ruisseau des Blachères à Saint-Rémy-de-Maurienne, le Ruisseau de Bissorte à Orelle, l'Arc à Val-Cenis, l'Arly à Flumet, le Doron de Chavières à Pralognan et le Torrent des Glaciers à Bourg-Saint-Maurice étaient déjà historiquement des parcours labélisés (Parcours Pêche de Savoie à l'origine) par le Département. Avec le Ruisseau du Saint-Benoit à Aussois, ce sont maintenant 10 parcours inscrits par le Département au Plan Départemental des Espaces, des Sites et Itinéraire d'activité de pleine nature (PDESI) et récemment labélisés au niveau national parcours pêche « Passion » après la pose d'une toute nouvelle signalétique d'information financée avec le soutien du Département, d'EDF et de la FNPF.



### • Diversification des habitats piscicoles du parcours no-kill de l'Isère à Seez

190 tonnes de blocs ont été disposés minutieusement dans le lit de l'Isère afin de diversifier les écoulements et créer de nombreux habitats favorables au développement de la truite commune sur ce parcours no-kill. La Fédération et l'AAPPMA de Bourg-St-Maurice ont été soutenues sur cette opération par la Région Auvergne Rhône Alpes, la Communauté de Communes de Haute-Tarentaise et la FNPF.



## ... ET DES PROJETS POUR 2026

Des travaux de restauration sont prévus fin juin sur la Bialle à Grésy-sur-Isère et début septembre sur le parcours « Passion » du Ruisseau des Blachères à Saint-Rémy-de-Maurienne. Par ailleurs, une vidange du plan d'eau de Reculfort (Pont-de-Beauvoisin - 38) a débuté pour évaluer les travaux nécessaires à la sécurisation de la digue. Des aménagements de postes de pêche seront réalisés conjointement pendant cet abaissement qui entraîne une fermeture de la pêche sur ce plan d'eau pendant toute l'année 2026.

La Fédération a également prévu de travailler sur la valorisation de l'offre pêche en Savoie avec la refonte du site [savoiepeche.com](http://savoiepeche.com) et la réédition des plaquettes thématiques "Pêche de l'ombre commun" et "Pêche en lacs de montagne".

### Nouveautés 2026

#### RÉGLEMENTATION

##### • Lac du Bourget

La fermeture de la pêche du lavaret est avancée au 18 octobre 2026.

##### • Lac d'Aiguebelette

Comme pour le lac du Bourget, le nombre d'hameçons par leurre est maintenant limité à 2. La pêche de la carpe est en no-kill.

##### • Etang de Pontamafrey (commune de La Tour en Maurienne)

L'étang est classé en 1<sup>ère</sup> catégorie et en no-kill type 1 (appâts naturels interdits).

#### A NOTER

• **Fête de la Pêche en Savoie** les samedis 30 et dimanche 31 mai 2026

• **Journée commune chasse & pêche** sur les sites de Pont Royal et Pôle Pêche de Barouchat le **dimanche 14 juin 2026**



  Suivez les actus de la pêche en Savoie sur [facebook.com/savoiepeche](https://facebook.com/savoiepeche) et [instagram.com/savoiepeche](https://instagram.com/savoiepeche)



**1ère catégorie** : cours d'eau ou plan d'eau à dominante salmonicole (truite).

**2ème catégorie** : cours d'eau ou plan d'eau à dominante cyprinicole (poissons blancs).

**A.A.P.P.M.A.** : Association Agréée pour la Pêche et la Protection du Milieu Aquatique.

**Ardillon** : petite pointe inversée située sur la pointe d'un hameçon pour réduire le risque de décrochage du poisson. L'ardillon est interdit sur les parcours à réglementation spécifique.

**C.P.M.A.** : Cotisation Pêche et Milieu Aquatique. Elle revient à la Fédération Nationale pour son fonctionnement et pour subventionner les actions des collectivités piscicoles et trois salariés par fédération départementale.

**Eau close** : fossé, canal, plan d'eau dont la configuration ne permet pas l'accès naturel du poisson depuis les eaux libres (hors crue). Le détenteur du droit de pêche peut demander l'application de la Loi Pêche.

**Eau libre** : plan d'eau ou cours d'eau où la circulation du poisson est possible. La Loi Pêche s'applique systématiquement aux eaux libres.

**Domaine public (domanial)** : cours d'eau ou plan d'eau de 1<sup>ère</sup> ou 2<sup>ème</sup> catégorie dont les fonds et le droit de pêche appartiennent à l'État. Les baux de pêche sont loués aux A.A.P.P.M.A.

**Domaine privé (non domanial)** : tout cours d'eau ou plan d'eau qui n'appartient pas au domaine public. Les fonds et le droit de pêche peuvent appartenir à une collectivité ou à un particulier. Les baux de pêche peuvent être loués à titre gracieux ou onéreux aux A.A.P.P.M.A.

**Ligne de pêche banale** : la ligne banale est montée sur une canne, munie de 2 hameçons ou 3 mouches artificielles au plus et doit être disposée à proximité immédiate du pêcheur.

**Lignes de pêche spécifiques** : lignes différentes de la ligne banale. Elles existent sur les lacs d'Aiguebelette et du Bourget (gambe, traîne).

**Réciprocité** : accord entre collectivités piscicoles (A.A.P.P.M.A. et/ou Fédération) de mise en commun du droit de pêche

pour les pêcheurs de chaque structure. Il existe une réciprocité départementale entre 25 des 27 A.A.P.P.M.A. de Savoie. En revanche, la Fédération de Savoie n'adhère pas aux ententes interdépartementales.

**Réserve de pêche** : linéaire de cours d'eau ou plan d'eau où la pêche est temporairement fermée (de 1 à 5 ans renouvelables) par Arrêté Préfectoral.

**R.M.A.** : Redevance Milieu Aquatique. Elle revient aux Agences de l'Eau (Rhône-Méditerranée-Corse pour la Savoie). Son prix (8,80€ pour "Majeure" et "Femme", 3,80€ pour "Hebdomadaire" et 1€ pour "Journée"), est inclus dans celui de la C.P.M.A. (voir définition ci-contre).

**Traîne** : animation d'une ligne de pêche par la traction d'une embarcation. Uniquement autorisée sur les lacs d'Aiguebelette et du Bourget avec une option bateau.



## CARTES

		Tarif complet avec CPMA	Répartition	Tarif si vous avez déjà une carte <sup>(1)</sup>
<b>CARTE ANNUELLE PERSONNE MAJEURE</b>	AAPPMA RÉCIPROCITAIRE AAPPMA NON RÉCIPROCITAIRE (Haut Chéran / Gaule des Coudans)	103,00 € 113,00 € / 79,80 €	CPMA 41,80 € FSPMA 33,00 € AAPPMA 28,20 €	61,20 € 71,20 € / 38,00 €
<b>CARTE ANNUELLE PROMOTIONNELLE DÉCOUVERTE FEMME</b>	AAPPMA RÉCIPROCITAIRE AAPPMA NON RÉCIPROCITAIRE (Haut Chéran / Gaule des Coudans)	42,00 € 42,00 € / 42,00 €	CPMA 19,60 € FSPMA 11,20 € AAPPMA 11,20 €	Réciprocité offerte (sauf si besoin d'option) 22,40 € / 22,40 €
<b>CARTE ANNUELLE PERSONNE MINEURE (-18 ans au 1er janvier)</b>	AAPPMA RÉCIPROCITAIRE AAPPMA NON RÉCIPROCITAIRE (Haut Chéran / Gaule des Coudans)	28,00 € 30,00 € / 22,20 €	CPMA 6,40 € FSPMA 10,80 € AAPPMA 10,80 €	21,60 € 23,60 € / 15,80 €
<b>CARTE ANNUELLE DÉCOUVERTE <sup>(2)</sup> (-12 ans au 1er janvier)</b>	AAPPMA RÉCIPROCITAIRE AAPPMA NON RÉCIPROCITAIRE (Haut Chéran / Gaule des Coudans)	8,00 € 8,00 € / 8,00 €	CPMA 1,00 € FSPMA 3,50 € AAPPMA 3,50 €	7,00 € 7,00 € / 7,00 €
<b>CARTE JOURNÉE (1 journée)</b>	AAPPMA RÉCIPROCITAIRE AAPPMA NON RÉCIPROCITAIRE (Haut Chéran / Gaule des Coudans)	17,00 € 20,00 € / 14,75 €	CPMA 5,20 € FSPMA 4,55 € AAPPMA 7,25 €	11,80 € 14,80 € / 9,55 €
<b>CARTE HEBDOMADAIRE (7 jours consécutifs)</b>	AAPPMA RÉCIPROCITAIRE AAPPMA NON RÉCIPROCITAIRE (Haut Chéran / Gaule des Coudans)	36,50 € 36,50 € / 28,85 €	CPMA 14,40 € FSPMA 9,45 € AAPPMA 12,65 €	22,10 € 22,10 € / 14,45 €

(1) carte de pêche d'une AAPPMA en France munie de la CPMA de l'année en cours - (2) carte découverte 73 valable sur toutes les AAPPMA 74

Les cartes réciprocity ci-dessus donnent le droit de pêche sur les baux des AAPPMA réciprocity à :

- 4 lignes en 2<sup>ème</sup> catégorie
- 2 lignes en 1<sup>ère</sup> cat. du domaine public ] ⚠ cartes découverte "-12 ans" et "Femme" : 1 ligne
- Aiguebelette et Bourget : voir feuillet central détachable
- 1 ligne sur tout le reste du domaine de 1<sup>ère</sup> catégorie non domanial

Elles donnent également le droit à 1 ligne dans tout le domaine public en France

## OPTIONS POUR CARTES D'AAPPMA RÉCIPROCITAIRE DE SAVOIE

	TARIF	CARTES RÉCIPROCITAIRE DE SAVOIE CONCERNÉES (ou durée de validité)	CARTES RÉCIPROCITAIRE EXONÉRÉES
<b>BATEAU LAC DU BOURGET</b> (carnet de capture obligatoire inclus)	25 €	"Pers. majeure"	"Découverte -12 ans"
	10 €	"Découverte femme"	
	3 €	"Pers. mineure", "Hebdomadaire"	
<b>BATEAU LAC D'AIGUEBELETTE</b> (carnet de capture obligatoire inclus)	37 €	"Pers. majeure"	"Découverte -12 ans"
	15 €	"Pers. mineure", "Découverte femme"	
	10 €	"Hebdomadaire"	
<b>BARQUE STE-HÉLÈNE DU LAC</b>	5 €	Options "Journalières" pour une carte "Annuelle" ou "Hebdomadaire"	"Journée"
	31 €	"Pers. majeure"	
	10 €	"Découverte femme"	
<b>RÉCIPROCITÉ 74</b>	3 €	"Hebdomadaire"	"Personne mineure"
	10 €	"Pers. majeure"	
	13 €	"Pers. mineure"	
<b>RÉCIPROCITÉ GUIERS</b>	10 €	"Hebdomadaire"	"Découverte -12 ans" <sup>(2)</sup>
	8 €	"Pers. majeure"	
	5 €	"Pers. mineure"	
	2 €	"Hebdomadaire"	"Découverte Femme"
		"Journée"	



# la réglementation

- Tout pêcheur en action de pêche sur les eaux libres doit être en possession de sa carte de pêche avec CPMA pour justifier de sa qualité de membre d'une AAPPM. Elle doit être revêtue d'une photographie.
- Le domaine public français est accessible avec une ligne banale à tout membre d'une AAPPM porteur de sa carte de pêche d'AAPPMA avec CPMA.
- Un pêcheur ne doit pas être en action de pêche plus d'une 1/2 heure avant le lever et une 1/2 heure après le coucher légal du soleil (heures solaires Chambéry), sauf parcours "carpe de nuit".
- Un pêcheur doit rester à proximité immédiate de ses lignes.
- La pêche à l'asticot ou avec toute autre larve de diptère n'est autorisée qu'en 2<sup>ème</sup> catégorie.
- Les poissons doivent être conservés entiers et mesurables du bout du museau jusqu'à la queue déployée et du bout du museau au cloaque pour les grenouilles.
- Il est interdit de harponner le poisson, même à l'aide d'hameçons.
- Les trimmers, nasses, filets, armes à feu ou fusils de plongée sont des engins interdits.
- Il est interdit d'utiliser comme appât ou amorce, des œufs de poissons frais, en conserve ou artificiels, même mélangés à une composition d'appâts.
- Il est interdit d'utiliser comme appât des espèces qui font l'objet d'une taille réglementaire, protégées, susceptibles de créer des déséquilibres biologiques ou non représentées et Espèces Exotiques Envahissantes.
- La pêche est interdite dans les retenues mises au fil de l'eau et dans les passes à poissons.
- Dans les plans d'eau et cours d'eau de 2<sup>ème</sup> catégorie, la pêche est ouverte toute l'année, mais des fermetures par espèces demeurent.
- Pendant la période de fermeture du brochet, les pêches au vif, au poisson mort ou artificiel et autres leurres susceptibles de capturer ce poisson de manière non accidentelle sont interdites dans les eaux de 2<sup>ème</sup> catégorie.
- Il est interdit de colporter, d'offrir à la vente ou de vendre le poisson capturé en eaux libres.
- Le transport de carpes vivantes de plus de 60 cm est interdit.
- Sur les cours d'eau limitrophes entre départements, la réglementation la moins restrictive s'applique.

## EN SAVOIE

- Les modes de pêche autorisés sont : pêche à la ligne (au coup, à la mouche ou au lancer), à la traîne (uniquement sur les lacs du Bourget et d'Aiguebelette), de l'écrevisse (américaines uniquement) aux fagots (max. 6 unités) ou à la balance (max. 6 unités, diam. 30 cm, maille 10 mm).
- La carafe à viron n'est autorisée qu'en 2<sup>ème</sup> catégorie.
- L'asticot est autorisé comme esches dans le lac du Bourget (1<sup>ère</sup> catégorie) mais pas en amorçage.
- Dans les plans d'eau situés à plus de 1000 m d'altitude, la pêche en barque ou à partir de tout autre moyen ou engin flottant est interdite (hors Mont Cenis - voir page 47 et Grand Maison).
- Le float tube est autorisé uniquement sur les plans d'eau suivants : Bourget, Aiguebelette, Chevelu et Ste-Hélène-du-Lac (voir conditions particulières page 11).
- Dans la zone cœur du **Parc National de la Vanoise** : amorçage, pêche à l'aide de poissons vifs ou morts interdits et pêche sans ardoillon obligatoire.
- Sur le Guiers (Guiers Vif et Mort inclus), la pêche est interdite sur une distance de 25 m à l'aval des passes à poissons.



## INFRACTION À LA RÉGLEMENTATION DE LA PÊCHE

Toute infraction à la réglementation pêche relative au code de l'environnement et constatée par procès-verbal donnera lieu à un protocole de dédommagement civil par la FSPMA. Si le montant demandé est acquitté l'action pénale prend fin. Sinon, cette dernière sera engagée par le ministère public et la FSPMA se constituera partie civile.

## TAILLES, QUOTAS ET PÉRIODES D'OUVREMENT

Des tailles minimales de capture existent pour tous les salmoniformes (truites, ombles, ombre commun et corégone) et pour quelques carnassiers (brochet, sandre et black-bass). Celles-ci permettent aux individus de s'être potentiellement reproduits au moins une fois avant capture. En-dessous de cette taille, le poisson doit être remis à l'eau dans les meilleures conditions. De plus, un pêcheur ne doit pas détenir plus de poissons que les quotas autorisés :

Quota par jour et par pêcheur	Cours d'eau avec domaine public fluvial (DPF)		Cours d'eau et plan d'eau du domaine privé		Lacs de barrage (altitude > 1000 m) (domaine public)		Lac du Bourget (domaine public)		Lac d'Aiguebelette (domaine privé)	
	Taille	Quota	Taille	Quota	Taille	Quota	Taille	Quota	Taille	Quota
TRUITE FARIO	30 cm sur DPF	6 dont 1 ombre commun	23 cm <sup>(4)</sup>	6 dont 1 ombre commun 6 dont 3 truites fario et 1 ombre commun <sup>(3)</sup>	23 cm	6 dont 1 ombre commun	50 cm	10 salmonidés dont 6 ombles et 1 truite fario et 3 truites arc-en-ciel	30 cm	10 salmonidés dont 6 de chaque espèce maximum <sup>(5)</sup>
TRUITE ARC-EN-CIEL	25 cm amont DPF						30 cm			
OMBLE CHEVALIER ET OMBLE DE FONTAINE	35 cm*		35 cm		35 cm		35 cm*		35 cm*	
OMBLE DU CANADA (CRISTIVOMER)	30 cm*		30 cm*		30 cm*		30 cm		35 cm	
CORÉGONE (LAVARET)	35 cm	3 dont 2 brochets	35 cm	3 dont 2 brochets	35 cm*		35 cm*	1*	35 cm*	1*
OMBRE COMMUN	60 cm		60 cm		-		60 cm		60 cm	
BROCHET <sup>(1)</sup>	50 cm		50 cm		-		-		50 cm	
SANDRE <sup>(1)</sup>	40 cm		40 cm		-		40 cm		40 cm	
BLACK-BASS <sup>(1)</sup>	8 cm		8 cm		8 cm		8 cm		8 cm	
GRENOUILLE VERTE ET ROUSSE										

<sup>(1)</sup> Aucune restriction de taille et quota dans les cours d'eau et plans d'eau de 1<sup>ère</sup> catégorie (hors lac du Bourget).

<sup>(2)</sup> Quota de 200 lavarets par an sur le Lac d'Aiguebelette.

<sup>(3)</sup> Sur les bassins versants de l'Avant-Pays Savoyard / Chartreuse, du lac du Bourget et du Chéran

<sup>(4)</sup> 25 cm sur tout le bassin versant de la Chaise. Fenêtre de capture truite fario entre 25 et 30 cm sur une partie du Chéran (voir p31).

\* Application de la taille et du quota malgré la présence improbable de cette espèce.

En sus des tailles et quotas, des **dates d'ouverture** protègent les espèces pendant leur période de reproduction. La 1<sup>ère</sup> catégorie a une date d'ouverture et de fermeture générale pour l'ensemble des espèces (hors ombre commun qui ouvre mi-mai) :

> du 14 mars au 11 octobre 2026

> du 6 juin au 11 octobre 2026 pour les plans d'eau situés au dessus de 1000 m

ESPECES	1 <sup>ÈRE</sup> CATÉGORIE			2 <sup>ÈME</sup> CATÉGORIE	
	Lac du Bourget	Plans d'eau situés au-dessus de 1000 m	Autres plans d'eau et cours d'eau	Lac d'Aiguebelette	Autres plans d'eau et cours d'eau
OMBRE COMMUN	-	6 juin au 11 octobre	16 mai au 11 octobre	-	16 mai au 31 déc.
TRUITES ET OMBLES	14 février au 1 <sup>er</sup> nov.		14 mars au 11 octobre	14 mars au 11 octobre	
CORÉGONE (LAVARET)	14 février au 18 oct.		7 février au 1 <sup>er</sup> nov.	Toute l'année	
BROCHET	1 <sup>er</sup> janv. au 22 février et 20 avril au 31 déc.		25 avril au 11 octobre	1 <sup>er</sup> janvier au 25 janvier et 25 avril au 31 décembre	
SANDRE	1 <sup>er</sup> janv. au 29 mars et 30 mai au 31 déc.		14 mars au 11 octobre	1 <sup>er</sup> janv. au 29 mars et 30 mai au 31 déc.	1 <sup>er</sup> janv. au 25 janv. et 25 avril au 31 déc.
PERCHE	1 <sup>er</sup> janv. au 19 avril et 30 mai au 31 déc.			1 <sup>er</sup> janvier au 14 mars et 25 avril au 31 déc.	Toute l'année
AUTRES POISSONS NON MENTIONNÉS	Toute l'année			Toute l'année	
ECREVISSES AMÉRICAINES	Toute l'année				
GRENOUILLE VERTE GRENOUILLE ROUSSE	1 <sup>er</sup> juillet au 31 déc.	1 <sup>er</sup> juillet au 11 octobre		1 <sup>er</sup> juillet au 31 décembre	

ECREVISSES AUTOCHTONES (DES TORRENTS, PATTES BLANCHES ROUGES OU GRÊLES) ET AUTRES GRENOUILLES > PÊCHE NON AUTORISÉE

# les offres pêche

## ● PÔLE PÊCHE FÉDÉRAL DE BAROCHAT

1032 rue Louis Armand - Alp'Arc - 73390 Bourgneuf  
04 79 44 30 99 - 06 33 68 06 74

barouchat@savoiepeche.com  
www.savoiepeche.com/barouchat

facebook.com/barouchat  
instagram.com/pole.peche.de.barouchat



Situé au cœur de la Savoie, le pôle pêche de Barouchat s'étend sur 7 hectares entièrement aménagés avec des accès PMR pour accueillir les pêcheurs dans les meilleures conditions. Géré par la Fédération de Pêche de Savoie, ce lac aux eaux cristallines, où se reflètent les majestueux sommets du Grand Arc et de la Lauzière offre trois saisons différentes au fil de l'année :

- Saison "réservoir"
- Saison "estivale"
- Saison "toutes pêches"

Le site met à votre disposition de nombreux services : initiation et perfectionnement à diverses techniques de pêche, formules de restauration, espace hors-sac, sanitaires, location de barques, matériel de pêche, appâts, ainsi que les cartes de pêche des AAPPMA de Savoie.

< TARIFS & RÉGLEMENTATION : [www.savoiepeche.com/barouchat](http://www.savoiepeche.com/barouchat)

## ● LES PARCOURS PÊCHE LABELLISÉS

Les parcours labellisés répondent à un cahier des charges national assurant aux pratiquants des **sites de qualité**. Tous les parcours sont signalisés et font l'objet d'une gestion adaptée. Les parcours "Famille" proposent également des jeux pour enfants, WC et poste de pêche accessible PMR.



### LES PARCOURS « PASSION »

Le Rhône à Lucey  
Le Guiers à St Bérone  
L'Aitelène  
L'Arly à Flumet  
Le Torrent des Glaciers  
Le Doron de Chavière  
Le Pôle Pêche de Barouchat  
Le Ruisseau des Blachères  
Le Ruisseau de Bissorte  
Le Ruisseau du St Benoît (Fond d'Aussois)  
L'Arc à Val Cenis

### Public

Débutant et confirmé  
Sportif confirmé  
Confirmé  
Sportif débutant et confirmé  
Sportif débutant et confirmé  
Sportif débutant et confirmé  
Familial - Accès PMR\*  
Débutant et confirmé  
Sportif débutant et confirmé  
Sportif débutant et confirmé  
Sportif débutant et confirmé

### Réf. page

page 18  
page 20  
page 32  
page 34  
page 38  
page 40  
page 42  
page 42  
page 44  
page 46  
page 46



### LES PARCOURS « FAMILLE »

Le Rhône à Yenne  
Les Lacs de St Jean de Chevelu  
Le Plan d'eau de Challes-les-Eaux  
Le Plan d'eau de Grésy-sur-Isère  
Le Plan d'eau de Marcôt à Beaufort/Doron  
Le Lac du Loup à St François Longchamp

Familial - Accès PMR\*  
Familial - Accès PMR\*  
Familial - Accès PMR\*  
Familial - Accès PMR\*  
Familial - Accès PMR\*  
Familial - Accès PMR\*

page 18  
page 18  
page 28  
page 32  
page 34  
page 42

## ● LES HÉBERGEMENTS PÊCHE DE SAVOIE



Ces hébergements répondent à la charte de qualification nationale : proximité des sites de pêche, flexibilité des horaires, information pêche, local pour le matériel, vente des cartes de pêche, panier pique-nique,... Leurs coordonnées, ainsi que d'autres hors charte, sont indiquées dans les pages territoires qui suivent.

## ● LES PARCOURS HANDIPÊCHE

Des accès et des postes de pêche ont été aménagés pour les Personnes à Mobilité Réduite :

- Les 6 parcours pêche "Famille" (p.14)
- Plan d'eau des llettes (p.38)
- Etang du Sauget aux Echelles (p.20)
- Retenue de La Rosière (p.40)
- 1 ponton sur le lac du Bourget à Tresserve (très prisé des baigneurs - p.27)
- Plan d'eau de Barouchat (p.42)

## ● LES PARCOURS "CARPE DE NUIT"

La pêche de nuit de la carpe est possible sur réservation sur 4 sites : plans d'eau du Sauget et de Reculfort (p.18), Lac d'Aiguebelette (p.22) et plan d'eau de Grésy-sur-Isère (p.33). Contactez les AAPPMA locales.

## ● LES MONITEURS GUIDES DE PÊCHE PROFESSIONNELS

	SPÉCIALITÉS	SECTEUR / SITE	COORDONNÉES
CATERINA Fabien	Salmonidés au toc et à la mouche	Guiers, Hte-Maurienne, Barouchat	06 70 68 18 81 immersionpeche.com
CHAPEL Didier	Salmonidés à la mouche	Guiers, Chéran + mobilité sur la Savoie	06 25 06 47 71 savoiepechemouche.com
CHAUVIN Steven	Carnassiers / salmonidés / carpes / Toutes techniques	Tarentaise, Barouchat + mobilité sur la Savoie	06 06 97 30 79 steven-chauvin.com
CUDRAZ Guillaume	Salmonidés au toc, à la mouche et aux leurres	Tarentaise, Trois-Vallées	06 20 32 14 10 rando-peche-nature.com
ESTEBAN Jérôme	Carnassiers / salmonidés Toutes techniques	Mobilité sur la Savoie	06 89 33 28 74 eclosionpeche.com
FELLER Augustin	Salmonidés au toc, à la mouche et aux leurres	Maurienne, Barouchat + mobilité sur la Savoie	07 57 77 74 65 tintin-fishing.fr
FRIANT J.-Christophe	Salmonidés à la mouche, au toc et au lancer	Tarentaise, Trois-Vallées	06 31 32 52 30 savoiefishing.com
GAIDET David	Salmonidés au toc et leurres	Hte-tarentaise + mobilité sur la Savoie	06 21 85 26 92 savoie.peche-evasion@gmail.com
GENET Hervé	Salmonidés à la mouche	Hte-Tarentaise, Barouchat + mobilité sur la Savoie	06 62 12 30 40 rvgenet@gmail.com
GUIDOLIN Joan	Carnassiers / salmonidés Toutes techniques	Lac du Bourget, Guiers	06 09 82 71 75 rando-peche.com
JACQUOT Romain	Carnassiers / salmonidés Toutes techniques	Guiers, Rhône + mobilité sur la Savoie	07 82 06 99 32 facebook.com/rojafishing
MAISTRELLO Jimmy	Carnassiers / salmonidés leurres + toc + gambe	Lacs Aiguebelette + Bourget + mobilité sur la Savoie	06 63 79 45 35 savoieguidage.fr
PEGEOT Frédéric	Toutes techniques (dont Tenkara et Handipêche)	Chéran	06 82 36 80 65
TORRES Joaquim	Carnassiers aux leurres Salmonidés à la gambe	Lac du Bourget	06 14 32 42 04 centre-de-peche.fr
VICHOS Stéphane	Carnassiers / salmonidés Toutes techniques	Tarentaise + mobilité sur la Savoie	06 42 63 45 21 flyfishingsavoie.com

\* PMR : Personne à Mobilité Réduite



# la carte des territoires



## le Bassin du Lac du Bourget

LE LAC DU BOURGET (p 27)  
LES AFFLUENTS DU LAC (p 28-29)

## les Bauges

(p 30-31) LE BASSIN DU HAUT CHÉRAN  
(non réciproitaire)

## la Combe de Savoie

(p 32-33)

## Val d'Arly et Beaufortain

(p 34-35)

## la Tarentaise

LA BASSE TARENTAISE (p 36-37)  
LA HAUTE TARENTAISE (p 38-39)  
LES TROIS VALLÉES (p 40-41)



## Avant-Pays-Savoyard et Chartreuse

LE BASSIN DU RHÔNE (p 18-19)  
LE BASSIN DU GUIERS (p 20-21)  
LE LAC D'AIGUEBELETTE (p 22)

Légende cartographique des pages suivantes

- Rivière et barrage
- Domaine public
- 2<sup>e</sup> catégorie
- Office de tourisme
- Syndicat d'Initiative ou Point Information
- AAPPMA
- Autoroute
- Route nationale
- Route principale
- Limite de parc
- Limite départementale
- Frontière avec l'Italie
- Société de pêche privée
- Lac Blanc Site en gestion privée
- (Lac Blanc) Site non réciproitaire géré par une AAPPMA ou la Fédération

## la Maurienne


LA BASSE MAURIENNE (p 42-43)  
LA MOYENNE MAURIENNE (p 44-45)  
LA HAUTE MAURIENNE (p 46-47)

Tableaux théoriques des conditions de pêche :

En blanc : période de fermeture  
En bleu : période d'ouverture - l'intensité maximum du bleu indique les conditions théoriques optimales de pêche

J	F	M	A	M	J	J	A	S	O	N	D
FERMETURE											

Retrouvez la carte piscicole interactive en flashant ce code ou sur [www.savoiepeche.com](http://www.savoiepeche.com)





## LE BASSIN DU RHÔNE

Le Haut-Rhône est un fleuve puissant qui, malgré une chenalisation conséquente due à l'hydroélectricité, conserve des linéaires - les vieux Rhône - au caractère très sauvage. Classé en 2<sup>ème</sup> catégorie domaine public, le Haut-Rhône est aussi **réputé pour ses ombres communes et ses grosses truites fario**. Ces dernières peuvent être à l'origine de belles surprises dans les affluents, à l'ouverture ou à l'approche de la fermeture.

# Prudence


## SAVEZ-VOUS QUELLE EST LA MEILLEURE FAÇON DE PROFITER DU BORD DU RHÔNE ?

**ATTENTION DANGER**

**IL EST DANGEREUX**  
de s'aventurer dans le lit de ce cours  
d'eau ou sur les îles ou bancs de graviers  
l'eau pouvant monter brusquement et à tout  
moment par suite du fonctionnement des  
centrales hydroélectriques et des barrages.



- ☐ À VÉLO
- ☐ EN RANDO
- ☐ EN BATEAU
- ☒ **AVEC PRUDENCE**  
**BIEN SÛR !**

**Au bord du Rhône, l'eau peut monter rapidement, jusqu'à 1,90 m en moins de 1 h. Pour votre sécurité, respectez la signalisation.** 



L'énergie est notre avenir, économisons-la !

### CONDITIONS THÉORIQUES DE PÊCHE

[illegible]

**RHÔNE**  
**RHÔNE : TRUITE**  
**RHÔNE :**  
**OMBRE COMMUN**  
**RHÔNE :**  
**CARNASSIERS**  
**AFFLUENTS**  
**DU RHÔNE**

- 3 AIX-LES-BAINS**  
AAPPMA d'Aix-les-Bains  
Grand Lac - Lac du Bourget
- 21 ST-GENIX/GUIERS**  
AAPPMA Guiers-Rhône
- 27 YENNE**  
AAPPMA La Gaule Yennaise

/ Coordonnées AAPMA page 6 /



**DÉPOSITAIRES** ou vente en ligne sur [www.cartedepeche.fr](http://www.cartedepeche.fr)

Ruffieux (73310)  
Chanaz (73310)  
St-Jean-de-Chevelu (73170)  
Yenne (73170)  
St-Genix/Guiers (73240)

**Super U** • Route de Mijoux - 04 79 54 04 23  
**Maison du Tourisme** • Chef-lieu - 04 79 54 59 59  
**Bar / Tabac "Le SGR"** • Place Sénateur Mollard - 04 79 28 82 53  
**Centrakor** • Rue Capitaine Simon - 04 79 25 04 04  
**Office de Tourisme** •  
 47 Route de Pont de Beauvoisin - 04 76 31 63 16

● **MAGASINS DE PÊCHE OU ARTICLES DE PÊCHE**

**Centrakor** à Yenne : voir dépositaire ci-dessus

## ● PARCOURS SPÉCIFIQUE

- P1** Parcours Famille sur le **Rhône à Yenne.**
- P2** Parcours Famille des **Lacs de Chevelu.**
- P3** Parcours Passion sur le **Rhône à Lucey.**



● RÉSERVES DE PÊCHE <sup>®</sup>



Détails des limites des réserves Savoie  
sur feuillet central "réglementation".

## ● INFORMATIONS COMPLÉMENTAIRES

**Taille légale de la truite à 30 cm** sur le Rhône et le canal de Savières.  
**Navigation à moteur interdite** sur les vieux Rhône de St-Genix-les-Villages et de Yenne, excepté à l'aval du seuil des gorges de La Balme.  
**Société de pêche privée sur le Truison** : des sources jusqu'au pont de la RD1516.  
**Rappel** : le Haut-Rhône n'est pas concerné par les mesures d'interdiction de consommation du poisson. Les analyses de poissons sont conformes.  
**⚠ Truite fario** : quota limité à 3 prises par jour sur ce bassin versant.

## ● HÉBERGEMENTS

-  **Camping "Les Bords du Guiers" (2\*)**  
640 route des Glières,  
73240 St-Genix les Villages  
04 79 31 71 40
-  **Chambres d'hôtes et gîte "La Trancoulette"**  
Haut-Bachelin,  
73240 St-Genix/Guiers - 04 76 93 22 52
-  **Gîte du Miron (3 épis)**  
Chef Lieu, 73170 St-Paul-sur-Yenne -  
04 79 36 81 04
-  **Gîtes "Les îlots de Chanaz" (3 épis)**  
Base de loisirs des Iles,  
73310 Chanaz - 04 79 54 58 51





## LE BASSIN DU GUIERS

Le Guiers est une **rivière emblématique de 1<sup>ère</sup> catégorie**, limitrophe entre l'Isère et la Savoie. Depuis ses sources en Chartreuse jusqu'au Rhône, il offre une diversité de faciès et de paysages remarquables.



- 1 LAC D'AIGUEBELETTE**  
AAPPMA Les Pêcheurs du Lac d'Aiguebelette
- 13 LES ECHELLES**  
AAPPMA La Gaulle du Guiers
- 18 PONT-DE-BEAUVOISIN / LA BRIDOIRE**  
AAPPMA Les Pêcheurs des Vallées du Guiers et du Tier
- 21 ST-GENIX/GUIERS**  
AAPPMA Guiers-Rhône  
/ Coordonnées AAPPMA page 6 /

### ● DÉPOSITAIRES ou vente en ligne sur [www.cartedepeche.fr](http://www.cartedepeche.fr)

St-Pierre-d'Entremont (73670) **Office de Tourisme** • 04 79 65 81 90  
Les Echelles (73360) **Office de Tourisme** • 11 Place de la Corderie - 04 79 36 56 24  
**Maison de la Presse** • Rue J.J. Rousseau - 04 79 36 64 56  
Le Pont-de-Beauvoisin (38480) **Office de Tourisme** • 25 Rue de la République - 04 76 32 11 24  
Le Pont-de-Beauvoisin (73330) **Cap Animal** • La Baronnie - 43B Impasse de la Vanoise - 04 76 32 35 53  
St-Genix/Guiers (73240) **Office de Tourisme** • 47 Route de Pont-de-Beauvoisin - 04 76 31 63 16

### ● MAGASINS DE PÊCHE OU ARTICLES DE PÊCHE

**Cap Animal** à Pont-de-Beauvoisin : voir dépositaires ci-dessus

### ● PARCOURS SPÉCIFIQUES

**3 Parcours "Prendre et relâcher" sur le Guiers**  
**P1** Au pont du Curé (A.A.P.P.M.A. 38) • **P2** Parcours Passion à St Béron  
**P3** à l'aval de Pont-de-Beauvoisin



### ● RÉSERVES DE PÊCHE R

Détails des limites sur feuillet central "réglementation".  
Interdiction permanente de pêcher sur 25 m à l'aval de chaque ouvrage de franchissement.

### ● INFORMATIONS COMPLÉMENTAIRES

La Réciprocité Guiers est une association regroupant toutes les A.A.P.P.M.A. riveraines du Guiers et les Fédérations (38 et 73). Grâce au produit des ventes du timbre de réciprocité Guiers, elle assure la promotion du loisir pêche, le maintien des baux de pêche et la restauration des milieux aquatiques sur le bassin du Guiers. Cette réciprocité de pêche concerne les rivières du Guiers, Guiers Vif et Guiers Mort (exclus affluents et parcours O.N.F. sur le Guiers Mort).  
> tarifs page 11

▲ **Truite fario** : quota limité à 3 prises par jour sur ce bassin versant.  
**Etang de Reculfort** : non réciproitaire - Pêche fermée toute l'année 2026 pour cause de travaux et vidange partielle.  
**Etang du Sauguet** : pêche de nuit de la carpe sur réservation obligatoire : 07 83 18 82 47

### ● HÉBERGEMENTS

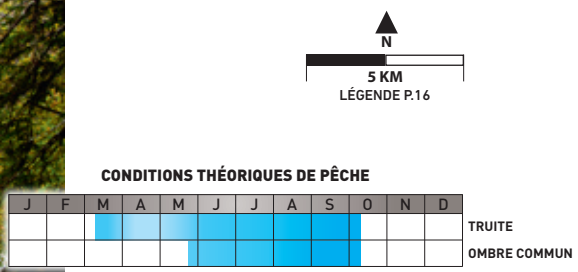
- 1 Camping "Les Bords du Guiers" (2\*)**  
640 route des Glières, 73240 St-Genix les Villages - 04 79 31 71 40
- 2 Chambres d'hôtes et gîte "La Trancoulette"**  
Haut-Bachelin, 73240 St-Genix/Guiers - 04 76 93 22 52
- 3 Hôtel-Restaurant "Auberge du Morge" (2\*)**  
Gorges de Chailles, 73360 Les Echelles - 04 79 36 62 76
- 4 Chambres d'hôtes "Ferme Bonne de la Grotte" (4 épis)**  
73360 St-Christophe-de-la-Grotte - 04 79 36 59 05
- Gîtes / Restaurant "La Cure Gourmande en Chartreuse" (3 épis)**  
73360 St-Christophe-de-la-Grotte - 04 79 84 40 86



LAC D'AIGUEBELETTE



CIRQUE DE SAINT-MÊME, SOURCE DU GUIERS VIF



# Avant-Pays-Savoyard - Chartreuse

## LE LAC D'AIGUEBELETTE

Le lac d'Aiguebelette est un véritable joyau naturel de 545 ha, "une perle d'émeraude dans son écrin de verdure". Ses eaux calmes et pures sont le royaume du lavaret (corégone) et de l'omble chevalier.

### ● DÉPOSITAIRES ou vente en ligne sur [www.cartedepeche.fr](http://www.cartedepeche.fr)

Lépin-le-Lac (73610)

**Siège de l'AAPPMA** • Place de la Gare - 06 81 02 25 83

**Tabac - Presse** • Place de la Gare - 04 79 69 11 75

Vogllans (73420)

**"Alpes Pêche"** • 533 Rue de la Prairie - 04 79 25 06 84

### ● MAGASINS DE PÊCHE OU ARTICLES DE PÊCHE

**Alpes Pêche** à Vogllans : voir dépositaires ci-dessus

### ● PARCOURS SPÉCIFIQUES

- ⑥ postes de pêche de nuit de la carpe ouverts du 1<sup>er</sup> janvier au 30 juin et du 1<sup>er</sup> septembre au 31 décembre  
Réservation obligatoire : A.A.P.P.M.A. - 06 81 02 25 83  
De jour comme de nuit, sur tout le lac, **pêche de la carpe en no-kill obligatoire** (poisson relâché immédiatement vivant).

### ● RÉSERVES DE PÊCHE <sup>R</sup>

**Autour de la grande île** (bouées) et dans ses canaux  
**Le Gua** à Nances, en totalité

### ● INFORMATIONS COMPLÉMENTAIRES

- Carte de pêche Savoie **obligatoire**
- Pour la pêche en bateau :
  - Moteur électrique uniquement
  - Cotisation pêche en bateau supplémentaire et carnet de capture obligatoire (voir page 11)
  - Droit de navigation obligatoire ; renseignements : C.C.L.A. - 04 79 28 78 64
  - Location de barque (droit navigation inclus) : A.A.P.P.M.A. - 06 81 02 25 83
  - Interdiction de pêche autour du captage d'eau potable (délimité par des bouées)

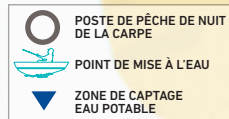
### ● HÉBERGEMENTS

#### 1 Camping Le Hameau des Pêcheurs

801 Route des Plages, 73470 Novalaise  
07 62 50 13 63

#### 1 Gîtes ruraux (2\*) • Chef-lieu, 73610 Dullin

06 72 70 23 57  
(lundi, mercredi et jeudi de 14h à 18h)



**1 LAC D'AIGUEBELETTE**  
AAPPMA Les Pêcheurs  
du Lac d'Aiguebelette

/ Coordonnées AAPPMA page 6 /

#### CONDITIONS THÉORIQUES DE PÊCHE

J	F	M	A	M	J	J	A	S	O	N	D	
												LAVARET (CORÉGONE)
												CARNASSIERS
												CARPE
												FRITURE

## Avis annuel 2026 de la pêche en Savoie

### Ouverture générale de la 1<sup>ère</sup> catégorie : du 14 mars au 11 octobre 2026

Plans d'eau situés au-dessus de 1000 m d'altitude : du 6 juin au 11 octobre 2026

	1 <sup>ÈRE</sup> CATÉGORIE			2 <sup>ÈME</sup> CATÉGORIE	
ESPECES	Lac du Bourget	Plans d'eau situés au-dessus de 1000 m	Autres plans d'eau et cours d'eau	Lac d'Aiguebelette	Autres plans d'eau et cours d'eau
OMBRE COMMUN	-	6 juin au 11 octobre	16 mai au 11 octobre	-	16 mai au 31 déc.
TRUITES ET OMBLES	14 février au 1 <sup>er</sup> nov.		14 mars au 11 octobre	14 mars au 11 octobre	
CORÉGONE (LAVARET)	14 février au 18 oct.			7 février au 1 <sup>er</sup> nov.	Toute l'année
BROCHET	1 <sup>er</sup> janv. au 22 février et 20 avril au 31 déc.		25 avril au 11 octobre	1 <sup>er</sup> janvier au 25 janvier et 25 avril au 31 décembre	
SANDRE	1 <sup>er</sup> janv. au 29 mars et 30 mai au 31 déc.		14 mars au 11 octobre	1 <sup>er</sup> janv. au 29 mars et 30 mai au 31 déc.	1 <sup>er</sup> janv. au 25 janv. et 25 avril au 31 déc.
PERCHE	1 <sup>er</sup> janv. au 19 avril et 30 mai au 31 déc.			1 <sup>er</sup> janvier au 14 mars et 25 avril au 31 déc.	Toute l'année
AUTRES POISSONS NON MENTIONNÉS	Toute l'année			Toute l'année	
ECREVISSES AMÉRICAINES	Toute l'année				
GRENOUILLE VERTE GRENOUILLE ROUSSE	1 <sup>er</sup> juillet au 31 déc.	1 <sup>er</sup> juillet au 11 octobre		1 <sup>er</sup> juillet au 31 décembre	
ECREVISSES AUTOCHTONES (DES TORRENTS, PATTES BLANCHES ROUGES OU GRÊLES) ET AUTRES GRENOUILLES > PÊCHE NON AUTORISÉE					

### ● TAILLES RÉGLEMENTAIRES ET QUOTAS PÊCHE JOURNALIERS PAR PÊCHEUR EN SAVOIE

Quota par jour et par pêcheur	Cours d'eau avec domaine public fluvial (DPF)		Cours d'eau et plan d'eau du domaine privé		Lacs de barrage (altitude > 1000 m) (domaine public)		Lac du Bourget (domaine public)		Lac d'Aiguebelette (domaine privé)	
	Taille	Quota	Taille	Quota	Taille	Quota	Taille	Quota	Taille	Quota
TRUITE FARIO	30 cm sur DPF	6 dont 1 ombre commun	23 cm <sup>(4)</sup>	6 dont 3 truites fario et 1 ombre commun <sup>(3)</sup>	23 cm	6 dont 1 ombre commun	50 cm	10 salmonidés dont 6 ombles et 1 truite fario et 3 truites arc-en-ciel	30 cm	10 salmonidés dont 6 de chaque espèce maximum <sup>(4)</sup>
TRUITE ARC-EN-CIEL	25 cm amont DPF						30 cm			
OMBLE CHEVALIER ET OMBLE DE FONTAINE			35 cm		35 cm		35 cm*		35 cm*	
OMBLE DU CANADA (CRISTIVOMER)	35 cm*									
CORÉGONE (LAVARET)	30 cm*	3 dont 2 brochets	30 cm*	3 dont 2 brochets	30 cm*	3 dont 2 brochets	30 cm	3 dont 2 brochets	35 cm	3 dont 2 brochets
OMBRE COMMUN	35 cm		35 cm		35 cm*		35 cm*		35 cm*	
BROCHET	60 cm		60 cm		-		60 cm		60 cm	
SANDRE <sup>(1)</sup>	50 cm		50 cm		-		-		50 cm	
BLACK-BASS <sup>(1)</sup>	40 cm		40 cm		-		40 cm		40 cm	
GRENOUILLE VERTE ET ROUSSE	8 cm		8 cm		8 cm		8 cm		8 cm	

<sup>(1)</sup>Aucune restriction de taille et quota dans les cours d'eau et plans d'eau de 1<sup>ère</sup> catégorie (hors lac du Bourget).

<sup>(2)</sup>Quota de 200 lavarets par an sur le Lac d'Aiguebelette.

<sup>(3)</sup>Sur les bassins versants de l'Avant-Pays Savoyard / Chartreuse, du lac du Bourget et du Chéran

<sup>(4)</sup>25 cm sur tout le bassin versant de la Chaise. Fenêtre de capture truite fario entre 25 et 30 cm sur une partie du Chéran (voir p31).

\* Application de la taille et du quota malgré la présence improbable de cette espèce.



## ● Avant-Pays-Savoyard / Chartreuse

**Flon** - Traize / St-Paul - **Am** : pont de Cottin, **Av** : cabanon, 150 m aval confluence Ruisseau du Revil  
**Contre canal rive gauche**, lot B2 (Ain) et B3 (Savoie) - Champagneux - **Am** : buse passage souterrain au hameau "Leschaux", **Av** : 100m aval route du barrage  
**Guiers vif** - St-Pierre-Entremont (St Même) - **Am** : prise d'eau Chardon, **Av** : pont de la route du petit Chenevey  
**Cozon** - St-Pierre-Entremont - **Am** : passerelle privée Guiguet, **Av** : confluence Guiers Vif  
**Guiers** - Pont-de-Beauvoisin - **Am** : barrage Salpa, **Av** : pont RD 82  
**Laysse** - Novalaise - **Am** : pont du lavoir, **Av** : confluence Bottières  
**Goulet** - Novalaise - **Am** : pont D 921, **Av** : confluence Laysse  
**Gua** - Nances - en totalité  
**Lac Aiguebelette** - autour de la grande île (bouées) et dans ses canaux  
**Grenant** - La Broidoire - **Am** : 30 m amont pont RD 921E, **Av** : confluence Tier  
**Ruisseau des Gorges** - La Broidoire / St Béron - **Am** : Sources, **Av** : Pont du cimetière  
**Tier** - La Broidoire - **Am** : confluence Rondelet, **Av** : pont lieu-dit "Les Castors"  
**Tier** - Belmont-Tramonet - **Am** : seuil Jubasseau, **Av** : 50 m à l'aval  
**Tier** - Belmont-Tramonet - **Am** : barrage Carrat, **Av** : pont RD 916A  
**Rhône et contre canal** - Champagneux - **Am** : Barrage/Route, **Av** : 100 m en aval du pied de l'ouvrage béton

## ● Bassin du Lac du Bourget

**Laysse** - Les Déserts - **Am** : sources, **Av** : pont Barre  
**Doria** - St-Jean-d'Arvey - **Am** : sources, **Av** : passerelle sentier "Tour des Bauges"  
**Plan d'eau de Challes** - Challes-les-Eaux - moitié du lac au sud de la ligne de baignade  
**Péchu** - La-Motte-Servolex - **Am** : sources, **Av** : pont Courbe  
**Combes** - La-Motte-Servolex - **Am** : sources, **Av** : pont Noiray RD13  
**Lac du Bourget** - Propriété du domaine de Buttet  
**Terre-Nue** - Viviers-du-Lac - **Am** : RD 1201, **Av** : RD 1211  
**Drumettaz** - Aix-les-Bains - **Am** : RD 991, **Av** : confluence Tillet  
**Tillet** - Aix-les-Bains - **Am** : pont Martina RD 991, **Av** : Etrier de Savoie  
**Sierroz** - Grésy/Aix - **Am** : dernier pont amont de Grésy, **Av** : barrage des gorges "Pont Pierre"

## ● Bassin du Chéran

**Résurgence de la fontaine de la Rave + exutoire** - La Compote : en totalité  
**Ruisseau de la Maladière** - La Compote / Le Châtellard : en totalité  
**Source Château** - Le Châtellard - en totalité

## ● Combe de Savoie

**Bialle** - Grésy-sur-Isère - **Am** : D 222, **Av** : déversoir du lac de Grésy  
**Serraz** - La Table / Le Verneil - **Am** : sources, **Av** : pont des Parelles (confluence ruisseau de la Paraz)  
**Gelon** - La Rochette - **Am** : sortie aval des gorges du Peyre (500 m amont centrale Convert), **Av** : pont de la Seytaz  
**Gelon** - Villard Léger - **Am** : pont des Clercs, **Av** : pont du Buisson  
**Joudron et affluents** - Arvillard - **Am** : sources, **Av** : pont du Remou  
**Crouza** - Montmélian / Arbin - en totalité  
**Isère** - Montmélian - Autour du pont Mollard, **Am** : 50 m, **Av** : 200 m  
**Lac de Ste-Hélène** - Ste-Hélène-du-Lac - **Am** : pont du Trêlé, **Av** : le lac  
**Crêt** - Les Mollettes - en totalité  
**Bens et affluents** - Arvillard - **Am** : sources, **Av** : pont de Cohardin

## ● Val d'Arly/Beaufortain

**Evettes** - Flumet - en totalité  
**Arrondine** - La Giettaz - **Am** : pont RD 909, **Av** : confluence nant Couffe  
**Covetan** - Crest-Voland - **Am** : sources, **Av** : confluence nant Rouge  
**Rouge** - Crest-Voland - **Am** : sources, **Av** : pont des skieurs des Baches  
**Corne** - Notre-Dame-de-Bellecombe - en totalité  
**Arly** - Ugine - **Am** : confluence nant Bange, **Av** : 200 m amont confluence Chaise  
**Serraz** - Ugine - en totalité  
**Lallier** - Ugine - **Am** : prise d'eau sur la Chaise, **Av** : passage à niveau SNCF  
**Ruisseau des Ratelières** - Marthod - en totalité  
**Poncellamont** - Beaufort - **Am** : prise d'eau EDF, **Av** : confluence Argentine  
**Argentine** - Beaufort - **Am** : pont rue Georges Long, **Av** : confluence Doron de Beaufort  
**Dorinet** - Beaufort - autour de la centrale hydroélectrique de Domelin, **Am** : 50 m, **Av** : 50 m  
**Doron Beaufort** - Beaufort - **Am** : confluence Dorinet, **Av** : pont de la base de loisirs de Marcôt  
**Manant** - Hauteluce/Villard/Beaufort - **Am** : retenue des Challiers, **Av** : RD 218B au Chaffaud (alt. 1070 m)  
**Doron Beaufort** - Villard/Doron - autour centrale hydroélectrique de Villard, **Am** : 50 m, **Av** : 50 m  
**Doron Beaufort** - Queige - autour centrale hydroélectrique de Queige, **Am** : 50 m, **Av** : 50 m  
**Doron Beaufort** - Queige - autour centrale hydroélectrique des Roengers, **Am** : 50 m, **Av** : 50 m

## ● Basse-Tarentaise

**Isère (prise d'eau Centron)** - Aime La Plagne - **Am** : amont passe poissons, **Av** : 50 m à l'aval  
**Nantieux** - Notre-Dame-du-Pré / St-Marcel - en totalité  
**Isère** - Moûtiers - **Am** : pont centrale, **Av** : passerelle Jean Reymond  
**Isère** - Aigueblanche - **Am** : barrage Aigueblanche, **Av** : pont d'Aigueblanche  
**Eau Rousse** - La Lechère - **Am** : première cascade 150 m à l'amont de la RD 97, **Av** : confluence Isère  
**Glaize** - La Lechère - **Am** : grande cascade (voie express), **Av** : confluence Isère  
**Pussy** - La Lechère - **Am** : pont du Crey, **Av** : pont du Chef-Lieu  
**Pussy** - Feissons/La Lechère - **Am** : grande cascade, **Av** : confluence Isère  
**Clé** - La Lechère - **Am** : pont de la Croix, **Av** : premier pont à l'aval  
**Ruisseau des Moulins** - Feissons-sur-Isère - en totalité  
**Mouche** - Feissons-sur-Isère - **Am** : cascade en forêt, **Av** : confluence Isère  
**Chenalette** - Essert-Blay - **Am** : RD 122 à Saint-Thomas, **Av** : confluence Isère

## ● Haute-Tarentaise

**Source des Coves** - Val d'Isère - en totalité  
**Lacs Blanc (Vallon Clou)** - St-Foy-Tarentaise - en totalité  
**Gouilles du Monal et émissaires** - St-Foy-Tarentaise - en totalité  
**Vieille Isère** - St-Foy-Tarentaise / Villaroger - en totalité  
**Bras secondaire rive droite de l'Isère dit "bras de Viclaire"** - St-Foy-Tarentaise - en totalité  
**Affluents Ruisseau du Petit** - St-Foy-Tarentaise - la totalité sur plan de la Sassièrre  
**Gorzette** - St-Foy-Tarentaise - en totalité  
**Source du Champet** - St-Foy-Tarentaise - en totalité  
**Moulins** - St-Foy-Tarentaise - **Am** : diffuence en deux bras, **Av** : confluence Isère  
**Source de la Petite Viclaire** - St-Foy-Tarentaise - en totalité  
**Isère** - Seez - **Am** : grilles amont centrale Malgovert, **Av** : chaîne EDF aval pont Malgovert  
**Reclus** - Seez - **Am** : pont RD 1090, **Av** : confluence Isère  
**Crêt Bettex** - Bourg-St-Maurice - en totalité  
**Charbonnet** - Bourg-St-Maurice - **Am** : pont à l'extrémité aval de l'Allée Mayet, **Av** : confluence Versoyen  
**Isère** - Bourg-St-Maurice - **Am** : pont Montrigon, **Av** : 100 m aval ascenseur poisson  
**Eglise** - Bourg-St-Maurice - en totalité, y compris bras de l'Isère  
**Bras secondaire rive droite de l'Isère dit "bras du Ranch"** - Bourg-St-Maurice - en totalité  
**Bras secondaire rive gauche de l'Isère dit "bras de Petit Gondon"** - Bourg-St-Maurice - en totalité  
**Ponturin** - Landry - **Am** : pont Romanet, **Av** : pont Terraz  
**Tochère** - La Plagne Tarentaise - **Am** : RN 90, **Av** : confluence Isère  
**Granges** - La Plagne Tarentaise - **Am** : pont RD 220, **Av** : confluence Isère  
**Burière des Iles** - Aime La Plagne - en totalité  
**Ziguebelettes** - Aime La Plagne - **Am** : pont SNCF, **Av** : confluence Isère

## ● Tarentaise : les 3 Vallées (bassins des Dorons)

**Glières** - Pralognan-la-Vanoise - **Am** : Dou des Ponts, **Av** : confluence Doron Pralognan  
**Doron Pralognan** - Pralognan-la-Vanoise - **Am** : Confluence Glières, **Av** : pont Noir  
**Doron Pralognan** - Le Planay - **Am** : scierie communale, **Av** : Doron Champagny  
**Airollées, Laisonnay du Haut et du Bas et Chiserette** - Champagny-en-Vanoise - en totalité  
**Bonriou** - Bozel - **Am** : digue du réservoir, **Av** : confluence Doron Bozel  
**Doron de Bozel (Centrale de Vignotan)** - Courchevel - **Am** : pont centrale, **Av** : restitution centrale  
**Gacon** - Les Allues - **Am** : source, **Av** : RD 90

## ● Basse-Maurienne

**Glandon** - St-Etienne-de-Cuines - **Am** : canal de la centrale, **Av** : prise d'eau  
**Monna** - Notre-Dame-Du-Cruet - **Am** : Sources, **Av** : Confluence Bugeon  
**Ruisseau de Pomaray** - St-Rémy-de-Maurienne - **Am** : pont St Sulpice, **Av** : lac de la Bessée  
**Ruisseau des Moulins** - Epierre - **Am** : pont Tardy, **Av** : buse amont entrée Zone Industrielle (RD 75)  
**Plan d'eau Hurtières** - St-Alban-des-Hurtières - moitié nord du lac,  
**rive Est** : ligne de bouées, **rive Ouest** : clôture observatoire  
**St-Alban** - St-Alban-des-Hurtières - **Am** : RD 207, **Av** : limite aval hameau "Les Champs"  
**Nant Brun** - Randens - **Am** : cascade, **Av** : pont de la Fabrique

## ● Moyenne-Maurienne

**Valloirette** - Valloire - **Am** : 300 m amont pont bois Grande Charmette, **Av** : 450 m aval pont bois Petite Charmette  
**Ruisseau de l'Echaillon** (exutoire plan d'eau de l'Echaillon) - Hermillon - en totalité  
**Ruisseau de l'Essart** - La Tour en Maurienne - **Am** : passerelle aval, **Av** : confluence Arc

## ● Haute-Maurienne

**Arc** - Aussois/Avrieux - **Am** : 50 m amont pont du Diable, **Av** : cascade du Casset  
**St-Benoit** - Avrieux - **Am** : cascade St-Benoit, **Av** : confluence Arc



## LE LAC DU BOURGET

## ● DÉPOSITAIRES / MAGASINS DE PÊCHE OU ARTICLES DE PÊCHE / HÉBERGEMENTS

● RÉSERVES DE PÊCHE <sup>®</sup>

- 10 CHAMBÉRY**  
AAPPMA  
Les Pêcheurs Chambériens

## ● INFORMATIONS COMPLÉMENTAIRES

- **Permanence des AAPPMA :**  
**Aix-les-Bains :** tous les lundis de 8h30 à 11h30  
 au 196 bis Avenue de St Simon à Aix-les-Bains  
**Chambéry :**  
 S'assurer de la présence du salarié : 06 61 37 30 81  
 117 Rue du Bolliet à Saint-Alban-Leysse



3,5 KM  
LÉGENDE P.16

- Du bord ou en bateau, est autorisé un maximum de 18 hameçons ou leurres répartis sur 1, 2, 3 ou 4 lignes (2 hameçons maximum par leurre).
- Cotisation supplémentaire pour tout pêcheur en bateau ou sur tout engin flottant (hors carte journée et découverte - 12 ans).
- La pêche de nuit de la carpe est autorisée sur 8 postes définis du 1<sup>er</sup> janvier au 30 juin et du 1<sup>er</sup> septembre au 31 décembre. Règlement et réservations obligatoires auprès de l'A.A.P.P.M.A. : 06 81 02 25 83.



# le Bassin du Lac du Bourget

## LES AFFLUENTS DU LAC

La **Leyse** et le **Sierroz** sont les deux principaux affluents du lac du Bourget. Artificialisés sur leur linéaire aval, ces deux rivières et leurs affluents conservent un **caractère sauvage et une très bonne qualité piscicole** en amont des agglomérations.



### ● DÉPOSITAIRES ou vente en ligne sur [www.cartedepeche.fr](http://www.cartedepeche.fr)

St-Alban-Leyse (73230)  
Chambéry (73000)

Voglans (73420)  
Grésy-sur-Aix (73100)  
Aix-les-Bains (73100)

Ruffieux (73310)  
Chanaz (73240)

**"Décathlon"** • 43 Rue du Marocaz - 04 79 85 37 85  
**Office de Tourisme** • 5bis Place du Palais de Justice - 04 79 33 42 47  
**Office de Tourisme** • 240 Rue de la République - 04 79 85 71 11  
**"Alpes Pêche"** • 533 Rue de la Prairie - 04 79 25 06 84  
**"Décathlon"** • Route des Bauges - 04 79 88 19 90  
**"Pêche Passion"** • Chemin des Bateliers - 04 79 54 38 62  
**"Centre de Pêche"** • 179 Avenue du Petit Port - 06 14 32 42 04  
**Super U** • Route de Mijoux - 04 79 54 04 23  
**Maison du Tourisme** • Chef-lieu - 04 79 54 59 59

### ● MAGASINS DE PÊCHE OU ARTICLES DE PÊCHE

**"Alpes Pêche", "Pêche Passion", "Centre de Pêche",**  
les deux **"Décathlon"** : voir dépositaires ci-dessus

### ● PARCOURS SPÉCIFIQUE

- P1** Parcours Famille du **Plan d'eau de Challes**.
- P2** Parcours "1 poisson" sur la **Leyse dans Chambéry**.
- P3** Parcours "Prendre et relâcher" sur la **Leyse et l'Albanne**.
- P4** Parcours "1 poisson" sur le **Sierroz à Aix-les-Bains**.

### ● RÉSERVES DE PÊCHE **R**

Détails des limites sur feuillet central "réglementation".

### ● INFORMATIONS COMPLÉMENTAIRES

**Taille légale de la truite à 25 cm** sur toute la Leyse (hors affluents) en amont du parcours no-kill (amont pont de Serbie).

**Pêche de la carpe en no-kill obligatoire** (poisson relâché immédiatement vivant) sur le plan d'eau de Challes-les-Eaux.

Un seul hameçon sans ardillon par ligne.

**Interdiction de consommation du poisson (PCB) :**

La Leyse en aval du Pont de Serbie, le ruisseau de l'Erier et le Tillet en aval du pont SNCF.

⚠ **Truite fario** : quota limité à 3 prises par jour sur ce bassin versant.

### ● HÉBERGEMENTS

#### 1 Lodges de pêche "La Maison des Pêcheurs"

611 Les Rives du Lac, 73420 Le Viviers-du-Lac - 04 79 34 04 04

#### 2 Camping "L'Île aux Cygnes" (3\*) - Lieu-dit Croix Verte, 73370 Le Bourget-du-Lac - 04 79 25 01 76

#### 3 Camping du Sierroz (3\*) - Boulevard Robert Barrier, 73100 Aix-les-Bains - 04 79 61 89 89

#### 4 Lodges de pêche "Les Ilots de Chanaz"

Base de loisirs des Iles, 73310 Chanaz - 04 79 54 58 51



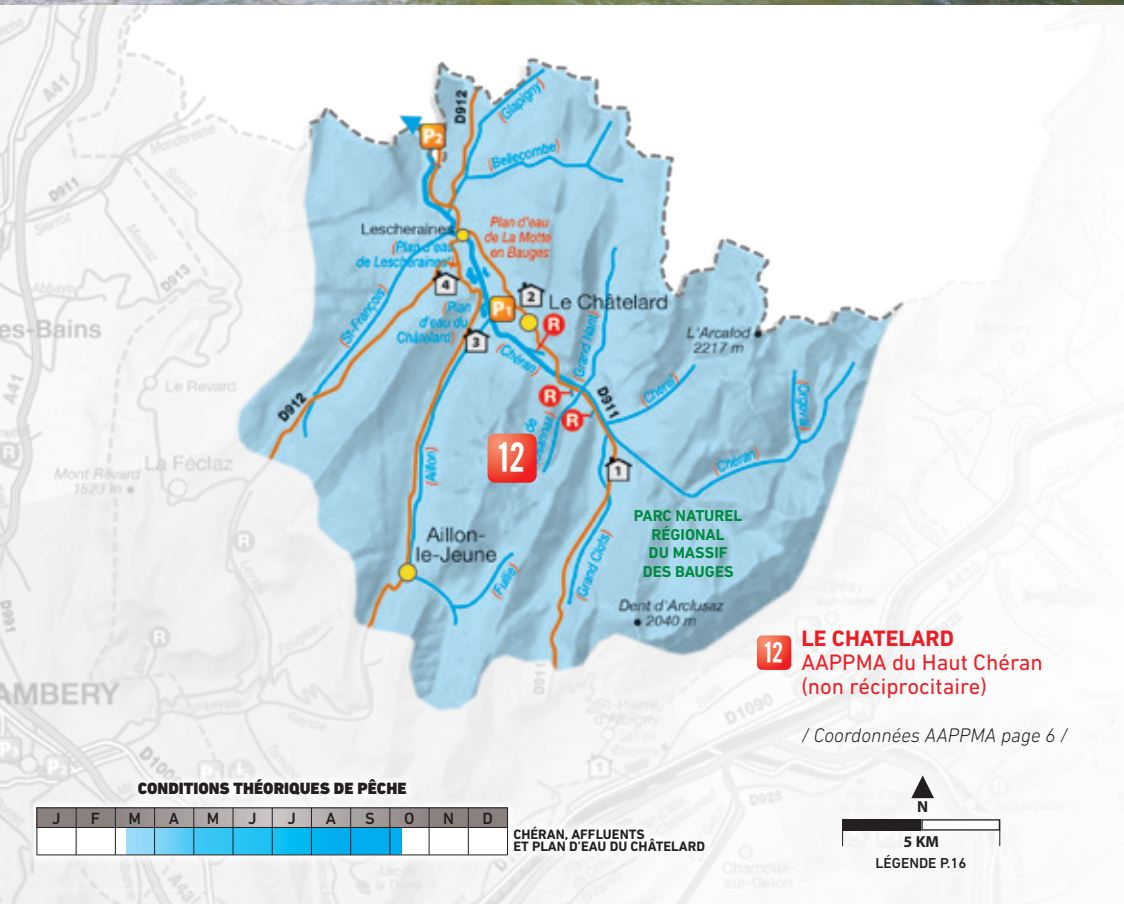


# les Bauges

## LE BASSIN DU HAUT-CHÉRAN (non réciprocaire)



LE NANT D'AILLON



Le Haut-Chéran et ses affluents s'écoulent au cœur du **magnifique cadre préservé du Parc Naturel Régional du Massif des Bauges**.  
Les truites sont aussi sauvages que le Chéran puisque, depuis 1999, l'AAPPMA du Haut-Chéran a mis en place une gestion patrimoniale.  
L'ombre commun est en cours d'introduction sur le cours du Haut-Chéran.

### ● DÉPOSITAIRES ou vente en ligne sur [www.cartedepeche.fr](http://www.cartedepeche.fr)

Le Châtelard (73630)  
Aillon-le-Jeune (73630)  
Lescheraines (73340)  
Rumilly (74150)

**Office de Tourisme** • Rue Amédée 5 - 04 79 54 84 28  
**Office de Tourisme** • Chef-lieu - 04 79 54 63 65  
**Camping** • Les Iles du Chéran - 04 79 63 80 00  
**Maison Pêche Nature** • Base de Loisirs - 04 50 64 61 63

### ● MAGASIN DE PÊCHE OU ARTICLES DE PÊCHE

**Carrefour Contact** • Avenue Denis Thermes, 73630 Le Châtelard - 04 79 88 08 80

### ● PARCOURS SPÉCIFIQUES

- P1** Parcours "Prendre et relâcher" sur le **Chéran et le Nant d'Aillon à leur confluence**.  
**Plan d'eau du Châtelard** : truites en no-kill
- P2** Parcours "Prendre et relâcher" sur le **Chéran au Pont de Banges**  
(limite départementale avec la Haute-Savoie, réciprocaire avec l'A.A.P.P.M.A. de l'Albanais)

### ● RÉSERVE DE PÊCHE **R**

Détails des limites sur feuillet central "réglementation".

### ● INFORMATIONS COMPLÉMENTAIRES

Réciprocaire entre les AAPPMA du Haut-Chéran et de l'Albanais (74) :  
6 € "Annuelle Majeure" - 1 € "Annuelle Mineure" et "Journée" -  
3 € "Hebdomadaire" et "Femme" (- 12 ans) exonérés)

▲ **Truite fario** : quota limité à 3 prises par jour sur ce bassin versant.  
**Expérimentation de la fenêtre de capture sur le cours du Chéran en aval du Nant de Rosannaz (La Compote)** : toute truite capturée de taille inférieure à 25 cm ou supérieure à 30 cm devra immédiatement et à moindre dommage être remise à l'eau.  
**Règlement intérieur** : tout ombre capturé doit immédiatement être relâché vivant.  
L'AAPPMA détient à nouveau les baux du plan d'eau de Lescheraines.

### ● HÉBERGEMENTS

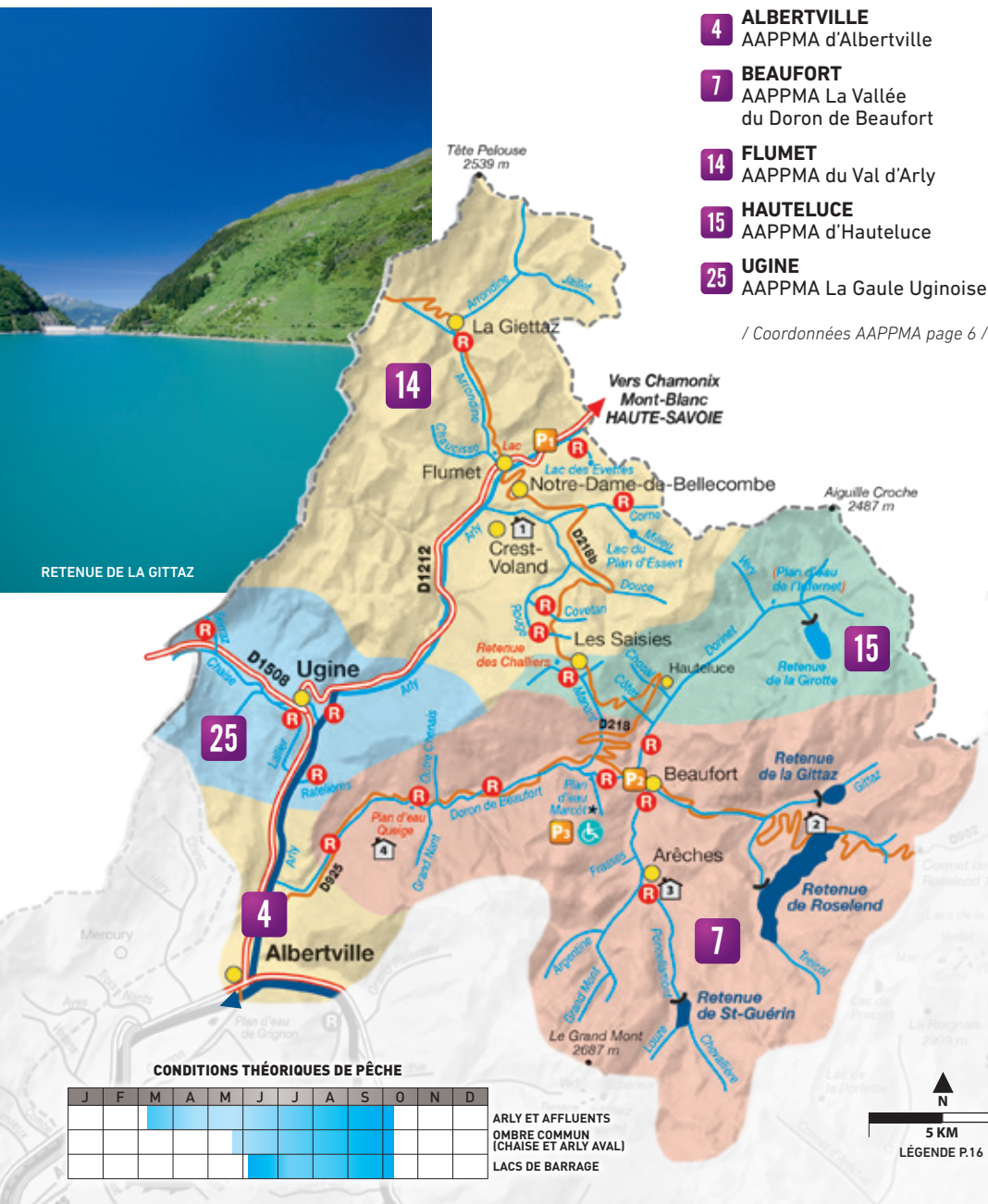
- 1** Gîte étape "Les Landagnes" - 73630 Ecole-en-Bauges - 04 79 34 29 06
- 2** Hôtel "Les Clarines" - Les Granges, 73630 Le Châtelard - 04 79 54 80 80
- 3** Gîte des Oursins - 73630 Le Châtelard - 07 67 40 74 24
- 4** Camping "Les Iles du Chéran"(3\*) - Base de Loisirs, 73340 Lescheraines - 04 79 63 80 00







Le Val d'Arly et le Beaufortain offrent un cadre pastoral préservé propice à d'agréables sorties de pêche.  
Ce domaine de 1<sup>ère</sup> catégorie propose une grande diversité de sites : des **grands lacs de retenue** aux **petits lacs naturels de montagne**, des **petits ruisseaux** à la **grosse rivière torrentueuse** (Arly aval).



## ● DÉPOSITAIRES ou vente en ligne sur [www.cartedepeche.fr](http://www.cartedepeche.fr)

### Les Offices de Tourisme Val d'Arly Mont Blanc •

Flumet - 04 79 31 61 08 • La Giettaz - 04 79 32 91 90  
Crest-Voland - 04 79 31 62 57 • N.D. de Bellecombe - 04 79 31 61 40  
**Office de Tourisme** • 185 Route d'Annecy - 04 79 37 56 33  
**AAPPMA La Gaule Uginoise** • 976 Av. Jules Bianco - 06 14 43 94 18  
**M. Charly Guyot** • Entre deux Nants, le Tovet - 06 17 77 93 91  
**Office de Tourisme** • Grande Rue - 04 79 38 37 57  
**Office de Tourisme** • Route du Grand Mont - 04 79 38 15 33  
**Office de Tourisme** • 15 Avenue de Winnenden - 04 79 32 04 22

Ugine (73400)

Hauteluce (73620)  
Beaufort (73270)  
Arèches (73270)  
Albertville (73200)

## ● MAGASINS DE PÊCHE OU ARTICLES DE PÊCHE

**"Intersport"** • Route d'entre deux villes à Crest-Voland - 04 79 31 73 76  
**"Quincaillerie du Beaufortain"** • Route de Roselend à Beaufort - 04 79 38 33 34  
**"Décathlon"** • 1227 Chemin de la Cassine à Albertville - 04 79 37 47 32

## ● PARCOURS SPÉCIFIQUE

**P1** Parcours Passion "Prendre et relâcher" sur l'Arly à Flumet.  
**P2** Parcours "Prendre et relâcher" sur le Doron à Beaufort.  
**P3** Parcours Famille du Plan d'eau de Marcôt.



## ● RÉSERVES DE PÊCHE **R**

Détails des limites sur feuillet central "réglementation".

## ● INFORMATIONS COMPLÉMENTAIRES

Taille légale de la truite à 30 cm sur l'Arly en aval du seuil des Mollières (Ugine) et à 25 cm sur tout l'amont (hors affluents) ainsi que le bassin de la Chaise.  
Un arrêté préfectoral interdit toute pénétration dans le lit mouillé du Doron de Beaufort en aval de la prise d'eau de Queige à Villard/Doron (pêche du bord uniquement).

## ● HÉBERGEMENTS

- Gîte/Chambre d'hôte "Chante le vent"** (2 et 3\*)  
271 Route Col des Saisies, 73590 Crest-Voland - 06 27 25 76 86
- Hôtel / Restaurant "Le Chalet de Roselend"** (2\*)  
Col du Méraillat, 73270 Beaufort-sur-Doron - 04 79 38 09 57
- Chalet "Bel Alp"**, appartements (2 ou 3\*)  
Route du Grand Mont, 73270 Arèches - 04 79 38 19 09  
**Chalet "Santa Maria"**, appartements (2 épis)  
Route du Creux, 73270 Arèches - 06 77 75 75 20  
**Hôtel / Restaurant "Le Christiana"** (2\*)  
Route du Grand Mont, 73270 Arèches - 04 79 38 10 58
- Gîte rural "La Grange"** (4 épis)  
Marolland, 73270 Queige - 06 81 03 71 35

RETENUE DE ROSELEND





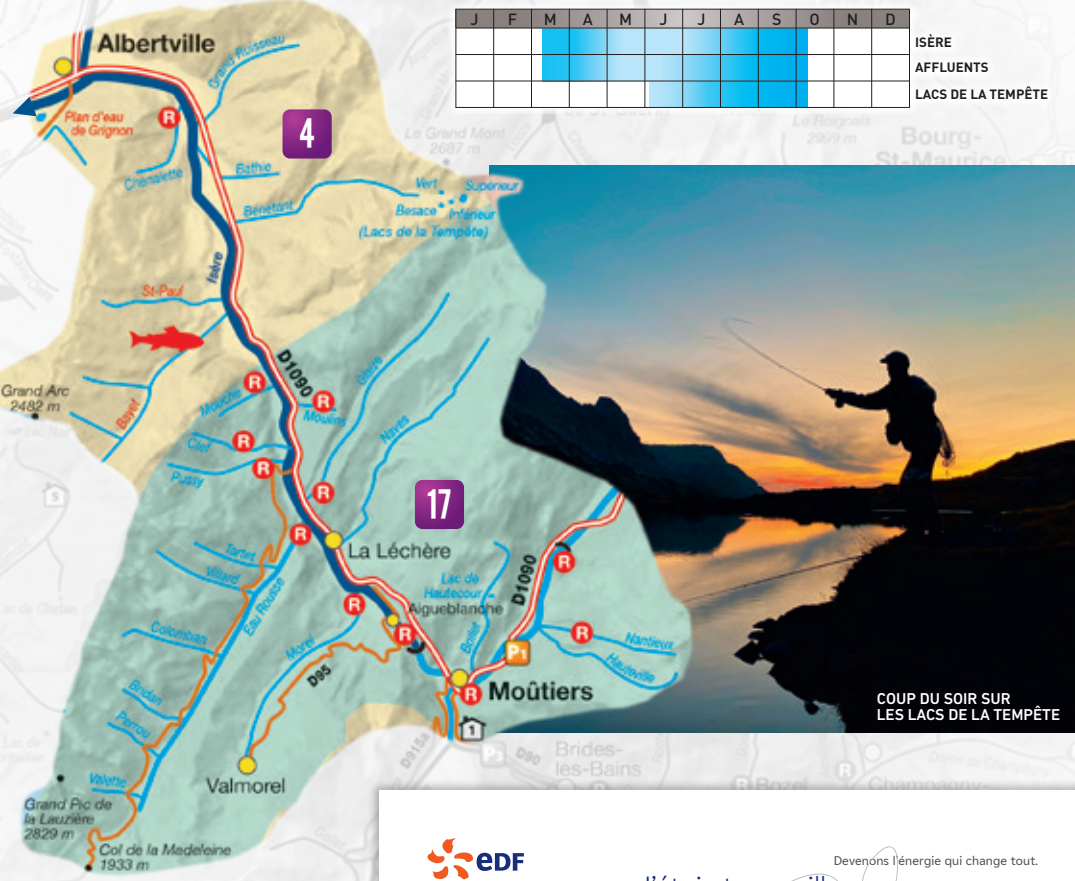
# la Tarentaise

## LA BASSE-TARENTAISE

Au seuil de cette vallée mondialement connue, la Basse-Tarentaise offre un **domaine halieutique de 1<sup>ère</sup> catégorie** dont l'Isère, axe principal, pourra vous surprendre par ses **truites de belle taille**.

### CONDITIONS THÉORIQUES DE PÊCHE

J	F	M	A	M	J	J	A	S	O	N	D	
												ISÈRE
												AFFLUENTS
												LACS DE LA TEMPÊTE



- 4 ALBERTVILLE**  
AAPPMA d'Albertville
- 17 MOUTIERS**  
AAPPMA La Gaule Tarine

/ Coordonnées AAPPMA page 6 /



LÉGENDE P.16



« J'étais tranquille  
sur mon rocher,  
**QUAND  
SOUDAIN  
L'EAU...**

Devenons l'énergie qui change tout.



**À PROXIMITÉ D'UNE INSTALLATION HYDROÉLECTRIQUE :  
CALME APPARENT, RISQUE PRÉSENT.**

Quelle que soit votre activité à proximité d'une installation hydroélectrique,  
il faut rester vigilant ! Le niveau et la vitesse de l'eau peuvent augmenter brusquement.  
Ne vous faites pas surprendre, respectez bien la signalisation !



Toutes les infos  
sur [edf.fr](http://edf.fr)

L'énergie est notre avenir, économisons-la !

### ● DÉPOSITAIRES ou vente en ligne sur [www.cartedepeche.fr](http://www.cartedepeche.fr)

Moutiers (73600)  
Albertville (73200)

**France Rurale** • 226 Faubourg de la Madeleine - 04 79 24 37 50  
**Office de Tourisme** • 15 Avenue de Winnenden - 04 79 32 04 22

### ● MAGASINS DE PÊCHE OU ARTICLES DE PÊCHE

**France Rurale** à Moutiers : voir dépositaires ci-dessus  
**"Décathlon"** • 1227 Chemin de la Cassine à Albertville - 04 79 37 47 32

### ● PARCOURS SPÉCIFIQUE

**P1** Parcours "Prendre et relâcher" sur l'Isère à Pomblière-St-Marcel et Moutiers

### ● RÉSERVES DE PÊCHE **R**

Détails des limites sur feuillet central "réglementation".

### ● INFORMATIONS COMPLÉMENTAIRES

**Taille légale de la truite à 30 cm** sur l'Isère en aval du barrage d'Aigueblanche et à 25 cm sur tout l'amont (hors affluents).

Un Arrêté Préfectoral **interdit toute pénétration dans le lit mouillé de l'Isère** (pêche du bord uniquement) du barrage d'Aigueblanche jusqu'au pont de Gilly-sur-Isère (3 km à l'aval d'Albertville).

**Vigilance supplémentaire** sous la restitution de la centrale de La Bâthie.

**Société de pêche privée** sur les ruisseaux de la commune de St-Paul-sur-Isère (Ruisseau du Bayet et de St-Paul).

### ● HÉBERGEMENT

**Gîtes "La Grange du Roc"** - Le Donjon, 73600 Salins-les-Thermes - 06 03 45 81 51



OUVERTURE SUR L'ISÈRE







# la Tarentaise

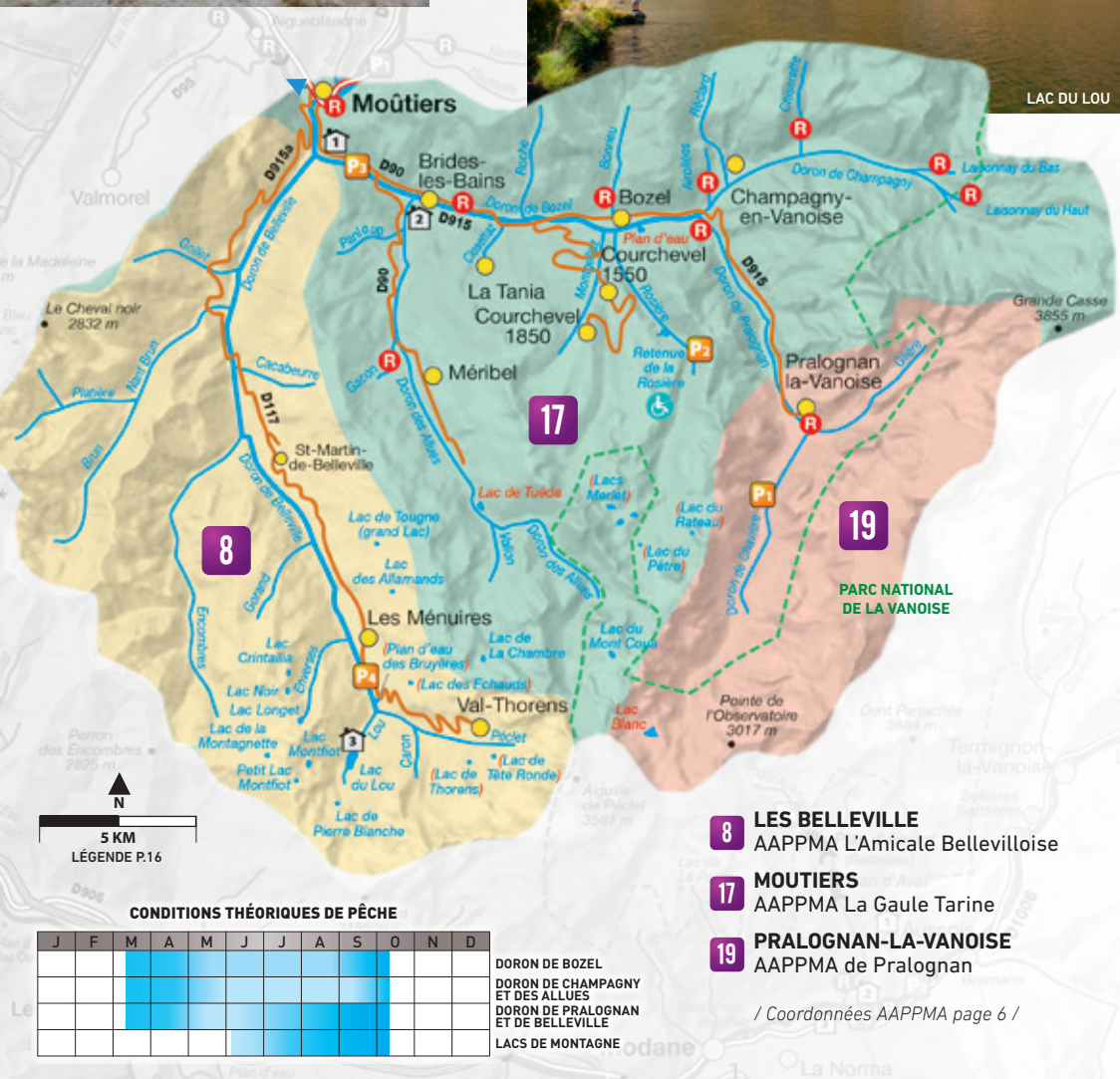
## LES TROIS VALLÉES



CRUSTIVOMER DU LAC DU MONT COU



LAC DU LOU



Les 3 vallées (Les Ménuires, Val Thorens, Méribel, Courchevel) sont un domaine halieutique de 1<sup>ère</sup> catégorie typiquement savoyard qui inclut également les vallées de Champagny et de Pralognan. Ce vaste territoire avec ses **nombreux ruisseaux et dorons** (torrents en savoyard) offre aussi des **lacs de montagne** dans la vallée des Belleville.

### ● DÉPOSITAIRES ou vente en ligne sur [www.cartedepeche.fr](http://www.cartedepeche.fr)

Pralognan-la-Vanoise (73480) **Office de Tourisme** • 290 Av. de Chasseforêt - 04 79 08 79 08  
**Roland Sport Vanoise** • 122 Av. de Chasseforêt - 04 79 08 74 65  
 Champagny-en-Van. (73350) **Office de Tourisme** • Résidence le Centre - 04 79 55 06 55  
 Bozel (73350) **Office de Tourisme** • Rue Emile Machet - 04 79 55 03 77  
 Les Ménuires (73440) **Restaurant "Le Setor"** • Hameau des Bruyères - 04 79 00 74 28  
 Les Belleville (73440) **Tabac Presse "La Forgerine"** • 451 Rue St François - 04 79 05 95 12  
 Moutiers (73600) **France Rurale** • 226 Faubourg de la Madeleine - 04 79 24 37 50

### ● MAGASIN DE PÊCHE OU ARTICLES DE PÊCHE

France Rurale à Moutiers : voir dépositaires ci-dessus

### ● PARCOURS SPÉCIFIQUES

- P1** Parcours Passion "Prendre et relâcher" sur le **Doron de Chavière**
- P2** Parcours "1 poisson" sur la retenue de la **Rosière** et le ruisseau en amont.
- P3** Parcours "1 poisson" sur le **Doron de Bozel** sous Brides-les-Bains.
- P4** Parcours "1 poisson" sur le **Doron de Belleville** en amont des Ménuires.



### ● RÉSERVES DE PÊCHE **R**

Détails des limites sur feuillet central "réglementation".

### ● INFORMATIONS COMPLÉMENTAIRES

**Attention** : certains lacs naturels de montagne de la vallée des Belleville ne dégèlent pas avant début juillet.  
**Interdiction** de pêcher en marchant dans les eaux du Doron des Belleville du pont de Boismint au pont de la Masse jusqu'au 31 mai.  
**Le plan d'eau des Bruyères et les lacs des Echauds, Thorens (no-kill mouche) et Tête Ronde** dans la Vallée des Belleville ne sont pas réciprocitaires : cartes spécifiques en vente chez les dépositaires de la vallée.

### ● HÉBERGEMENTS

- 1 Gîtes "La Grange du Roc"**  
Le Donjon, 73600 Salins-les-Thermes  
06 03 45 81 51
- 2 Camping "La Piat"**  
Avenue Comte Greffier de Bellecombe,  
73570 Brides-les-Bains - 04 79 55 22 74
- 3 Refuge du Lac du Lou**  
73440 Les Ménuires - 07 70 22 86 79



PARCOURS "1 POISSON" DU DORON DE BELLEVILLE



# la Maurienne

## LA BASSE-MAURIENNE

La Basse-Maurienne est un territoire très boisé où serpentent de **magnifiques ruisseaux piscicoles**.

Ce vaste domaine halieutique comprend également plusieurs lacs de montagne (1<sup>ère</sup> cat.) et de plaine (2<sup>ème</sup> cat.).

### 11 LA CHAMBRE AIGUEBELLE AAPPMA L'Amicale des Pêcheurs de l'Arc

/ Coordonnées AAPPMA page 6 /



PARCOURS PASSION "NO-KILL" DU RUISSEAU DES BLANCHÈRES



LAC DE LA CROIX

#### CONDITIONS THÉORIQUES DE PÊCHE

	J	F	M	A	M	J	J	A	S	O	N	D
L'ARC												
LES AFFLUENTS												
LACS DE MONTAGNE												

### ● DÉPOSITAIRES ou vente en ligne sur [www.cartedepêche.fr](http://www.cartedepêche.fr)

St-Colomban-des-Villards (73480)  
St-François-Longchamp (73130)  
La Chambre (73130)  
St-Etienne-de-Cuines (73130)  
St-Rémy-de-Maur. (73660)  
Epierre (73220)  
Aiguebelle (73220)  
Bourgneuf (73390)

**Office de Tourisme • Chef-Lieu** - 04 79 56 24 53

**"Milly Sports 1450" • Chef-Lieu** - 06 09 46 44 46

**Office de Tourisme • Résidence Les Charmettes** - 04 79 56 33 58

**Tabac Presse • 37 rue du mont Cuchet** - 04 79 56 23 73

**Tabac Presse • Languillere** - 04 79 83 18 70

**Tabac Presse • Rue Lauzière** - 04 79 36 11 64

**Office de Tourisme • 75 Grande Rue** - 04 79 36 29 24

**Pôle pêche de Barouchat • 04 79 44 30 99**

### ● MAGASINS DE PÊCHE OU ARTICLES DE PÊCHE

**"Milly Sports"** à St-François-Longchamp, **Tabac Presse** à St-Rémy-de-Maurienne et **Pôle Pêche de Barouchat** à Bourgneuf : voir dépositaires ci-dessus

### ● PARCOURS SPÉCIFIQUES

**P1** Parcours Passion "Prendre et relâcher" sur le **Ruisseau des Blanchères** à St-Rémy-de-Maurienne.

**P2** Parcours Famille du **Lac du Loup** : réglementation générale 2<sup>ème</sup> cat.

**P3** Parcours Passion du **Pôle pêche de Barouchat** : plus d'infos page 14.



### ● RÉSERVES DE PÊCHE R

Détails des limites sur feuillet central "réglementation".

### ● INFORMATIONS COMPLÉMENTAIRES

**Taille légale de la truite à 30 cm** sur l'Arc à l'aval de l'ancien pont de la Madeleine (St Avre) et à **25 cm** sur tout l'amont (hors affluents).

**Attention** : les lacs naturels de montagne ne sont pas praticables dès l'ouverture début juin.

**Pêche de la carpe en no kill obligatoire** (poisson relâché immédiatement vivant) sur les plans d'eau des Iles (St-Etienne-de-Cuines), des Hurlières, de La Chapelle, les lacs Bleu et Vert (St-Rémy-de-Maurienne) et du Loup. Un seul hameçon sans ardillon par ligne.

**Pêche du bord obligatoire** sur l'ensemble des plans d'eau réciprocitaires.

### ● HÉBERGEMENTS

**1 Gîte "Les Jouvières"**  
Chef-lieu, 73130 St-Alban-des-Villard - 07 86 97 13 38

**2 Gîtes de Milly Sport 1450**  
73130 St-François-Longchamp - 06 09 46 44 46

**3 Camping "Les Lacs de Maurienne"**  
Le Verney, 73660 St-Rémy-de-Maurienne - 06 76 29 19 39

**4 Eco Camping "Le retour à la terre"**  
73220 St-Georges-d'Hurtières - 07 68 61 72 54

**5 Hôtel/Gîte "Le Relais du Lac Noir"**  
Lieu Lever, 73220 Montsappey - 04 79 36 30 52



PARCOURS "FAMILLE" DU LAC DU LOUP



Territoire historiquement industriel en fond de vallée, la Moyenne-Maurienne s'est reconvertie en secteur touristique grâce à sa dizaine de villages stations de ski. Ce domaine halieutique de 1<sup>ère</sup> catégorie offre de **magnifiques sites de pêche en altitude.**

Modane (73500)  
Valfréjus (73500)  
Orelle (73140)  
St-Michel-de-Maur. (73140)

Valmeinier (73450)  
Valloire (73450)  
St-Sorlin-d'Arves (73530)  
St-Jean-de-Maur. (73300)

**Maison Cantonale** • Place Sommeiller - 04 79 05 26 67  
**Office de Tourisme** • Les Mélézets - 04 79 05 33 83  
**Office de Tourisme** • 04 79 56 87 22  
**Mosaïca Centre Social** • 36 Rue Général Ferrié - 04 79 56 66 09  
**Office de Tourisme** • 54 Rue Général Ferrié - 04 79 56 87 43  
**Office de Tourisme de 1500 et 1800** • 04 79 59 53 69  
**Comptoir Cyrill** • Rue des Grandes Alpes - 04 79 59 01 30  
**Office de Tourisme** • Champrond - 04 79 59 71 77  
**Office de Tourisme** • Place de la Cathédrale - 04 79 83 51 51

**Comptoir Cyrill** à Valloire : voir dépositaire ci-dessus

**P1** Parcours Passion sur **le Ruisseau de Bissorte**  
(réglementation générale)

**P2** Parcours "1 poisson" sur **le Nant de Bramant**  
**P3** Parcours "No kill" de **l'Etang de Pontamafrey**

## Détails des limites sur feuillet central "réglementation".

**Taille légale de la truite à 25 cm** sur l'Arc (hors affluents) en amont de l'ancien pont de la Madeleine (St Avre).  
**Attention :** certains lacs naturels de montagne ne dégèlent pas avant début juillet.  
**Retenue de Grand Maison :** accessible à 2 cannes à tout porteur d'une carte de pêche réciproitaire (hors "découverte" et "femme"). Ouverture dernier samedi de mai.  
**Sécurité :** la présence de toute personne est interdite sur les atterrissements et bancs de graviers émergés situés dans le lit mouillé de l'Arc entre le canal de la centrale d'Avrieux et la retenue du Pont des Chèvres (Orelle) et entre la retenue de St-Martin-de-la-Porte et le Pont de l'Echaillon (St-Jean-de-Maurienne).

**1 Refuge des Marches** • Lac de Bissorte - 04 79 05 02 26  
**2 Refuge de l'Etendard** • Lacs Bramant - 04 79 59 74 96  
**3 Les Chalets de Grand-Maison** • Retenue de Grand-Maison  
 06 12 99 49 76

**26 VALLOIRE**  
AAPPMA La Truite  
de l'Aiguille Noire



### CONDITIONS THÉORIQUES DE PÊCHE

[illegible]

L'ARC  
LES AFFLUENTS  
RETENUE DE BISSORTE  
RETENUE DE GRANDMAISON  
AUTRES LACS  
DE MONTAGNE



La Haute-Maurienne est un territoire authentique et sauvage au climat plus sec et plus ensoleillé que la moyenne en Savoie. La majorité de ce domaine halieutique est gérée par des sociétés de pêche privées, non accessible avec une carte départementale.



**6 AUSSOIS / AVRIEUX**  
AAPPMA d'Aussois / Norma Pêche

/ Coordonnées AAPPMA page 6 /

### CONDITIONS THÉORIQUES DE PÊCHE

J	F	M	A	M	J	J	A	S	O	N	D

PARCOURS PÊCHE DE SAVOIE  
DE L'ARC À SOLLIÈRES-SARDIÈRES  
L'ARC À L'AVANT DU BARRAGE DE BRAMANS  
LACS DU MONT-CENIS,  
PLAN D'AMONT ET PLAN D'AVANT



PARCOURS PASSION "NO-KILL"  
DE L'ARC À VAL CENIS

### DÉPOSITAIRES ou vente en ligne sur [www.cartedepeche.fr](http://www.cartedepeche.fr)

Lac du Mont-Cenis (73480)

**Hôtel "Gran Scala"** • Grand Croix - 04 79 05 91 15

**Restaurant "Le Hott"** • Le Col - 04 79 05 91 86 (cartes journalières)

**Maison d'Aussois** • 43 Route des Barrages - 04 79 20 30 80

**Maison de La Norma** • Station de La Norma - 04 79 20 31 46

### PARCOURS SPÉCIFIQUES

**P1** Parcours Passion "Prendre et relâcher" sur l'**Arc à Val Cenis (Sollières-Sardières)**

Co-géré par Fédération / Société de pêche privée de Val-Cenis.

Accessible aux détenteurs d'une carte réciprocaire Savoie et option réciprocity 73/74.

**P2** Parcours "Prendre et relâcher" sur l'**Arc à Aussois**

Accès parcours interdit le jeudi de 5 h à midi (Arrêté Préfectoral sûreté)

**P3** Parcours "1 poisson" sur l'**Arc en amont du Pont Pierre d'Avrieux**

**P4** Parcours Passion "1 poisson" sur le **Ruisseau de Saint-Benoît (Fond d'Aussois)**

### RÉSERVES DE PÊCHE <sup>R</sup>

**Arc** - Limite amont : 50 m en amont du pont du Diable, limite aval : cascade du Casset

**St Benoît** - Limite amont : cascade de St Benoît, limite aval : confluence Arc

### INFORMATIONS COMPLÉMENTAIRES

**Taille légale de la truite à 25 cm** sur tout le Haut-l'Arc (hors affluents).

**Sur l'Arc**, le domaine des A.A.P.P.M.A. s'arrête à la limite communale Aussois/Bramans, 400 m au-dessus du barrage

**La retenue du Mont-Cenis** n'est pas gérée par les sociétés de pêche privées mais par l'A.A.P.P.M.A. de Modane.

Pêche en bateau autorisée sous conditions précisées dans un Arrêté Préfectoral disponible dans l'espace document de [savoiepeche.com](http://savoiepeche.com)

**Sécurité** : Arrêté préfectoral en aval de la centrale d'Avrieux : (voir page précédente). Accès à l'Arc interdit les jeudis matin entre le barrage de Bramans et le pont de pierre d'Avrieux.

### HÉBERGEMENTS

**1** Gîte "**La Buidonnière**" (2 épis)

8 Rue de la Buidonnière, 73500 Aussois - 06 75 52 02 93

Gîte "**Le Lagopède**" (3 épis)

1 Rue de la Buidonnière, 73500 Aussois - 06 81 03 18 31

**2** Gîtes "**Chalets de l'Arc en ciel**" (3 épis)

545 Rue St Thomas, 73500 Avrieux - 07 82 50 22 68

**3** Chambres d'hôtes "**La Grange**" (3 épis)

352 Rue St Thomas, 73500 Avrieux - 04 79 20 37 09



un doute ?  
une question ?  
Contactez la Fédération  
04 79 85 89 36



LAC BRAMANT  
(GRAND LAC)

Les autres éditions de la Fédération  
en téléchargement sur [savoiepeche.com](http://savoiepeche.com)

